

Département de la Sarthe
 Commune de ST GERVAIS EN BELIN
 Lotissement "L'AUDIONNIERE"



Date: 13/02/2018

PLAN DE VENTE - LOT n° 13 (provisoire)

Dossier : LM.267.2014

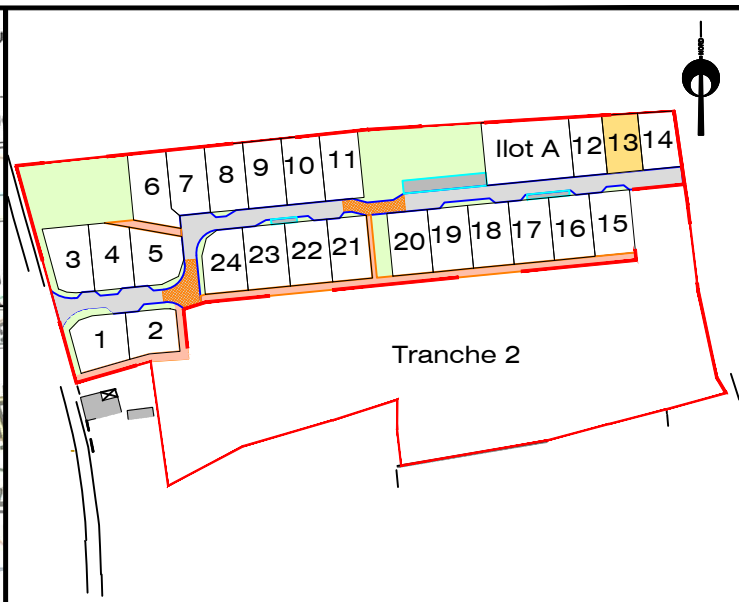
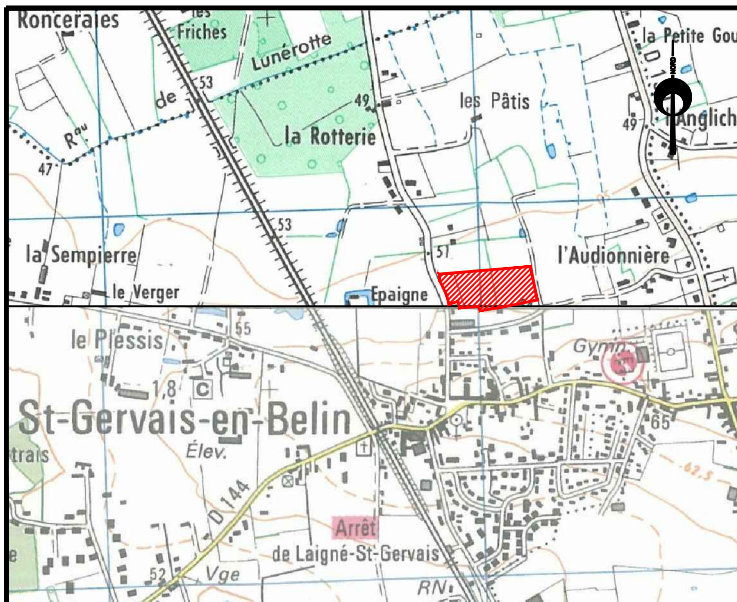
Cadastre: Section A n° 2357p

Surface Projet: 316 m²

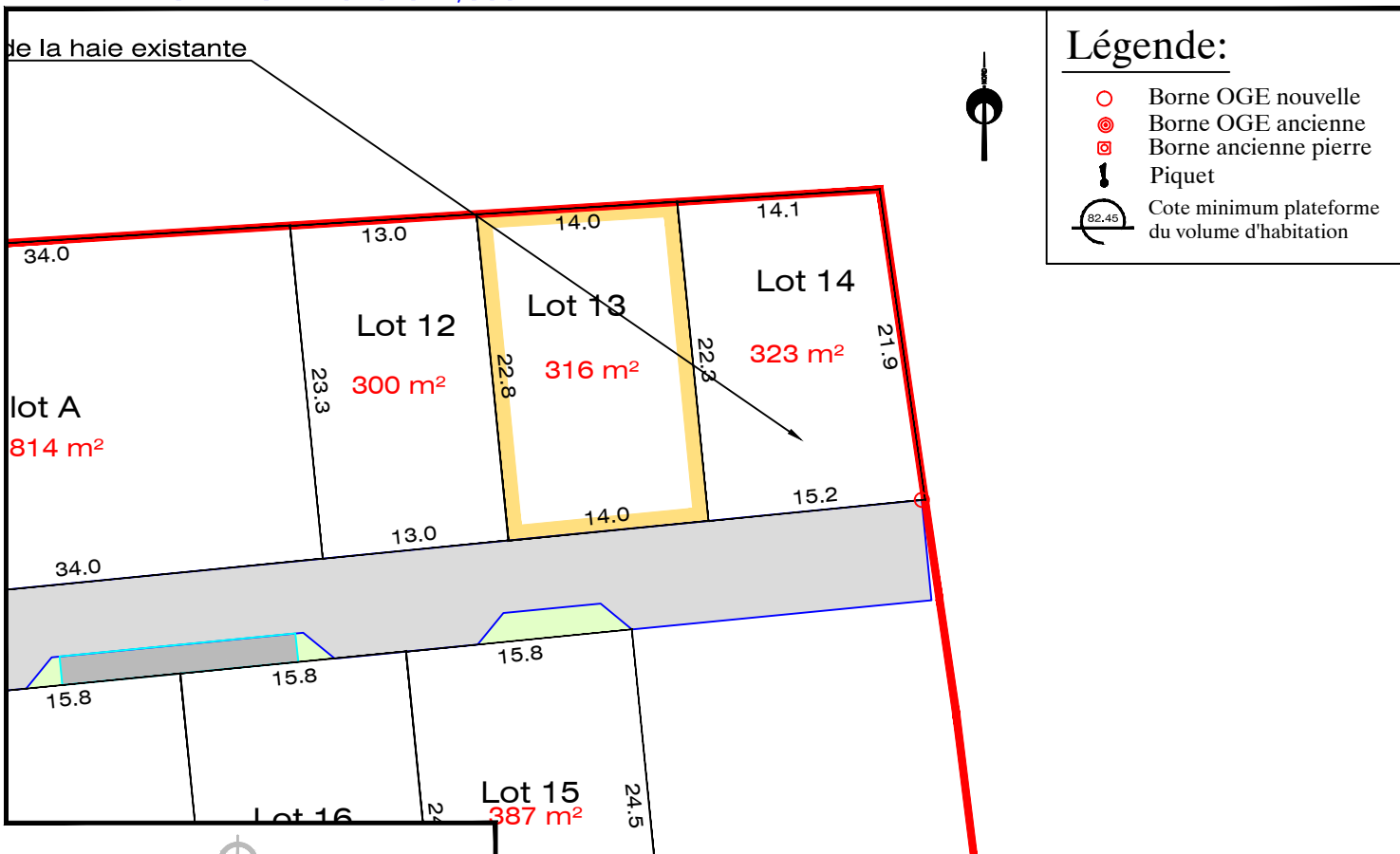
Surface de Plancher: ... m²

PLAN DE SITUATION - Sans échelle

PLAN D'ENSEMBLE - Sans échelle



PLAN DE BORNAGE- Echelle: 1/500



Légende:

- Borne OGE nouvelle
- ⊙ Borne OGE ancienne
- ⊠ Borne ancienne pierre
- ⚓ Piquet
- ⊖(82.45) Cote minimum plateforme du volume d'habitation



NOTA: L'utilisateur est tenu de veiller à la stabilité des bornes, piquets ou repères portés au présent document, notamment par vérification des cotes ou autres indications qu'il comporte. Il signalera en temps utile au Géomètre toutes discordances qu'il pourrait constater.