

Département de la Sarthe
Commune de ST GERVAIS EN BELIN
Lotissement "L'AUDIONNIERE"



Date: 13/02/2018

PLAN DE VENTE - LOT n° 20 (provisoire)

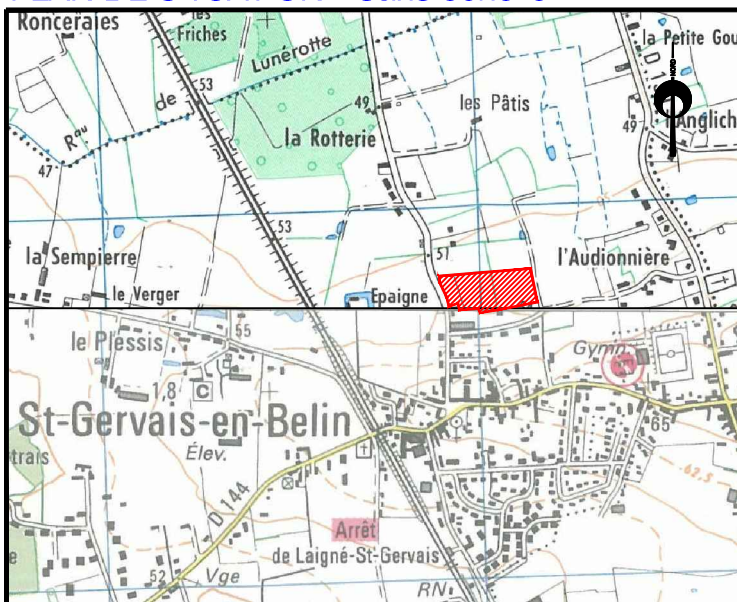
Dossier : LM.267.2014

Cadastre: Section A - n° 2357 (partie)

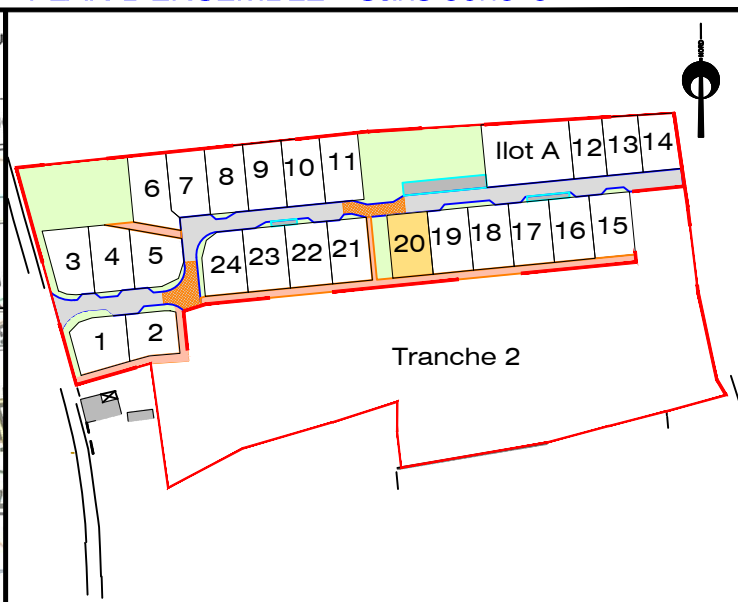
Surface Projet: 387 m²

Surface de Plancher: ... m²

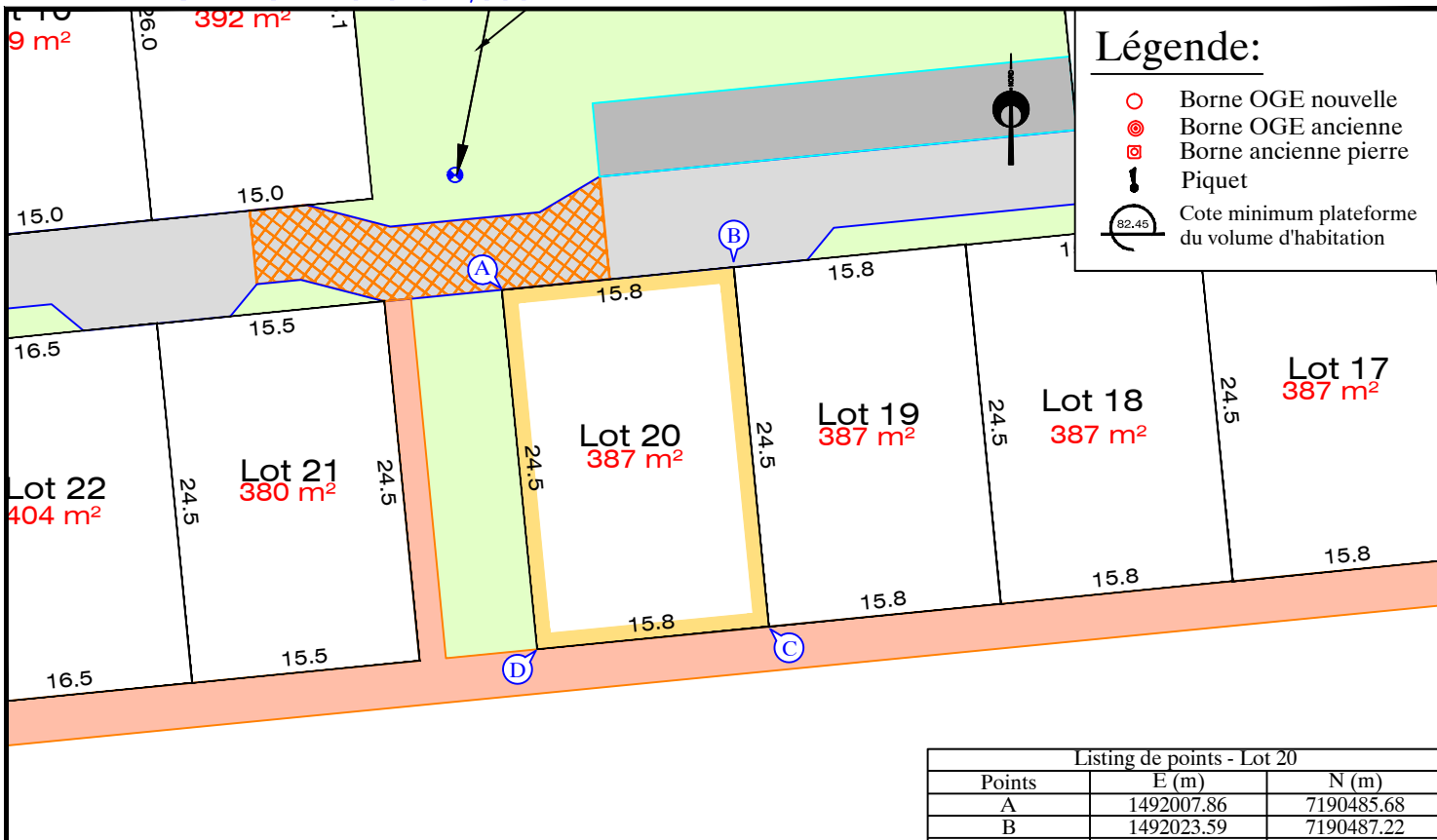
PLAN DE SITUATION - Sans échelle



PLAN D'ENSEMBLE - Sans échelle



PLAN DE BORNAGE- Echelle: 1/500



Listing de points - Lot 20		
Points	E (m)	N (m)
A	1492007.86	7190485.68
B	1492023.59	7190487.22
C	1492025.97	7190462.83
D	1492010.24	7190461.30

NOTA: L'utilisateur est tenu de veiller à la stabilité des bornes, piquets ou repères portés au présent document, notamment par vérification des cotes ou autres indications qu'il comporte. Il signalera en temps utile au Géomètre toutes discordances qu'il pourrait constater.