

FONCIER  
AMÉNAGEMENT



Département de La SARTHE


Commune de Louplande

"Le Chalet"

PLAN DE BORNAGE

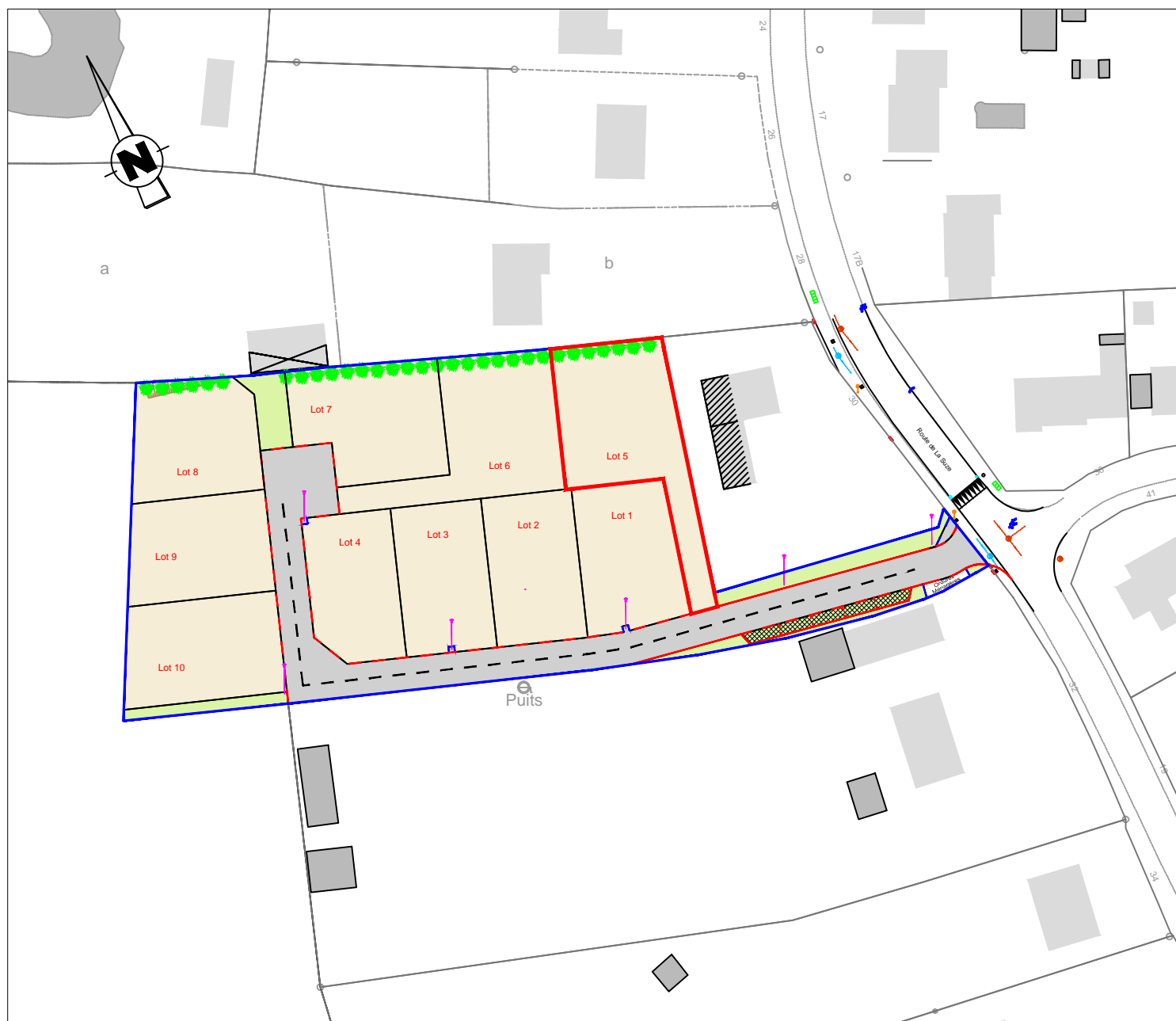
Lot n° 5

Echelle : 1/350



Section AB n°  
Superficie : 568 m<sup>2</sup>  
Surface de plancher : 200

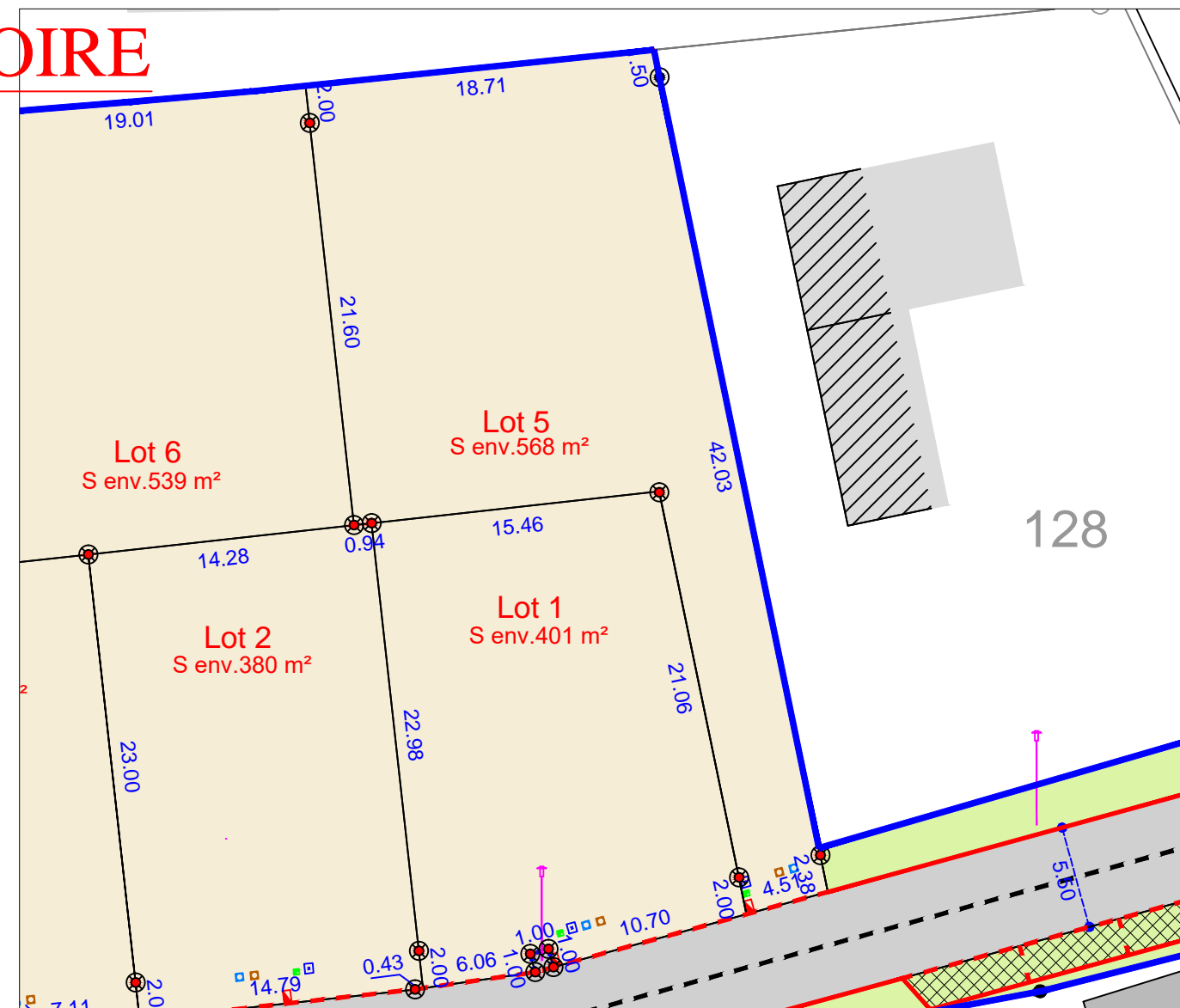
**PROVISOIRE**



PLAN DE COMPOSITION  
Echelle 1/1000

Maître d'Ouvrage : FONCIER AMENAGEMENT  
3, Rue René Hatet - Appt n°002  
72000 Le Mans  
Tél. 02.43.86.64.76

Géomètre-Expert : Cabinet LOISEAU  
SELARL de géomètres-Experts  
13 bis rue Jean Gremillon  
72000 LE MANS  
Tél : 02.43.23.38.10 fax : 02.43.41.42.06



- |  |  |
|--|--|
| regard préfa. 30x30 mutualisée TELECOM+FIBRE | limite lotissement                             |
| citerneau                                    | Espace vert                                    |
| coffret ENEDIS BT                            | 10.00 Cote lot                                 |
| boîte de branchement EP                      | — limite lot                                   |
| boîte de branchement EU                      | --- bordures préfa.type P1 (vue 2cm)           |
| Borne OGE plaquette ancienne                 | --- bordures préfa.type T2 (vue 2 ou 14cm)     |
| Borne OGE plaquette nouvelle                 | --- bordures préfa.type T2 renversée (vue 0cm) |
|  | — bordures préfa.type T2 (vue 14cm)            |

**N.B:** La position des branchements et des réseaux est indicative.  
Les cotes indiquées sur le plan sont indicatives.

Etabli le 04 Septembre 2019