

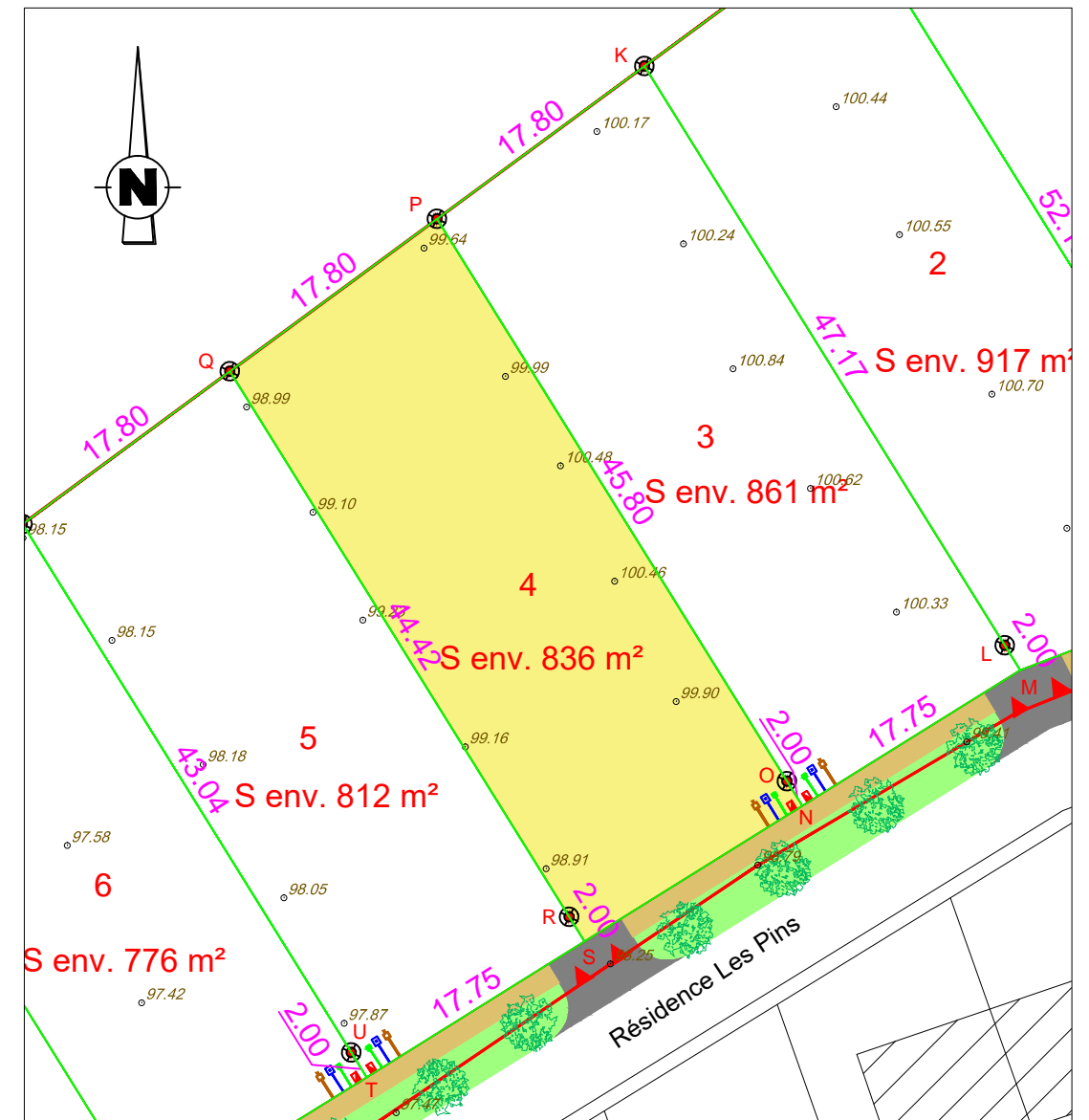
PLAN DE COMPOSITION
Echelle 1/2000












Maitre d'Ouvrage : FONCIER AMENAGEMENT
3, Rue René Hatet - Appt n°002
72000 Le Mans
Tél. 02.43.86.64.76

Géomètre-Expert : Cabinet LOISEAU
SELARL de géomètres-Experts
13 bis rue Jean Gremillon
72000 LE MANS
Tél : 02.43.23.38.10 fax : 02.43.41.42.06

PLAN DE BORNAGE
Lot n° 4
Echelle : 1/500

Section A n° 1754
Superficie : 836 m²
Surface de plancher: 260 m²



- | | |
|--|--|
|  regard préfa. 30x30 mutualisée TELECOM+FIBRE |  limite lotissement |
|  citerneau |  Chemin piétonnier |
|  coffret ENEDIS BT |  100.00 Altitude terrain naturel (IGN 69) |
|  boîte de branchement EU
tuyau PVC CR16 Ø160 |  10.00 Cote lot |
|  Borne OGE plaque nouvelle |  limite lot |
|  Borne OGE plaque ancienne | |

Etabli le 25 Octobre 2019