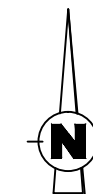
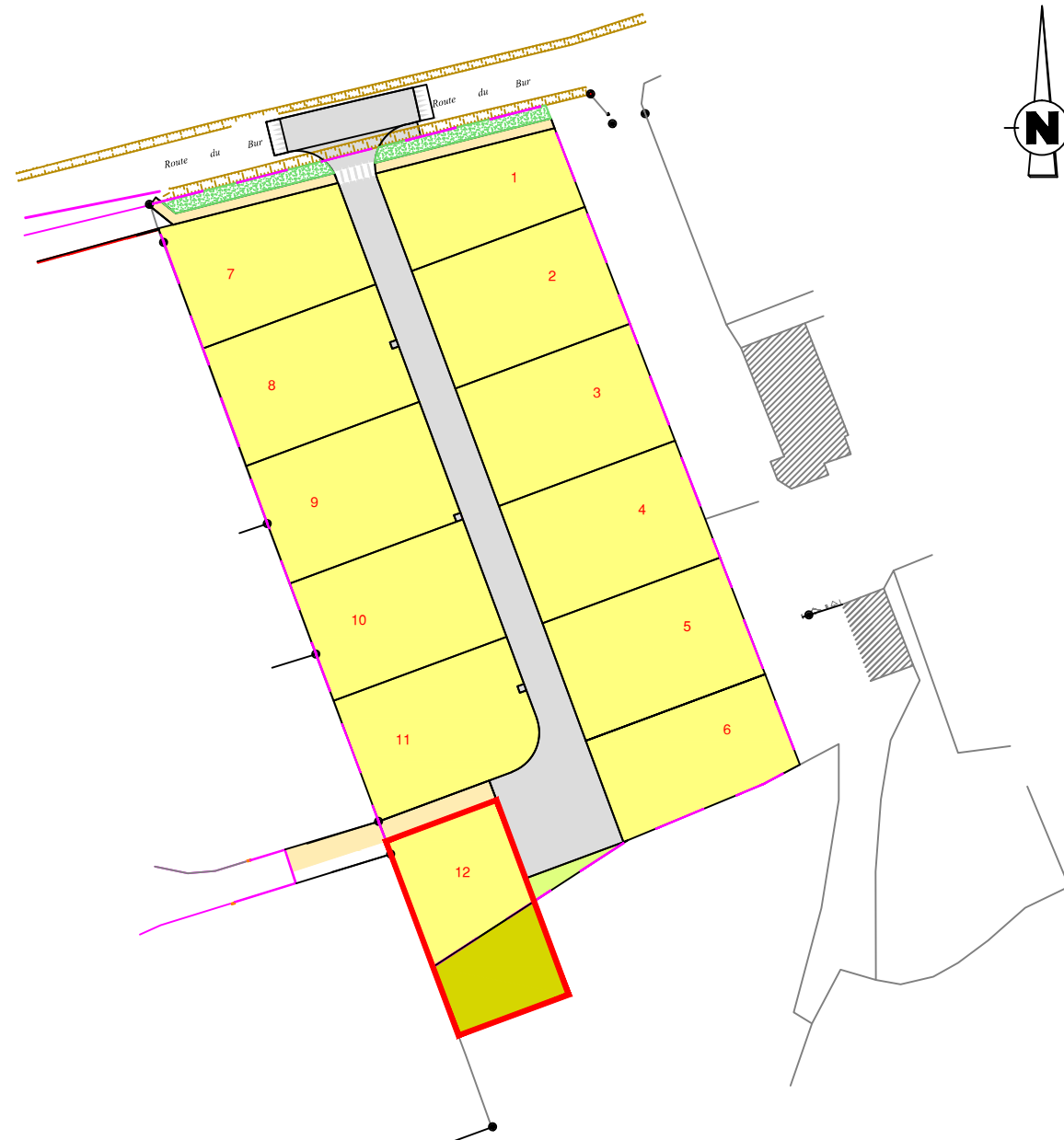


PROVISOIRE

PLAN DE BORNAGE
Lot n° 12
Echelle : 1/200



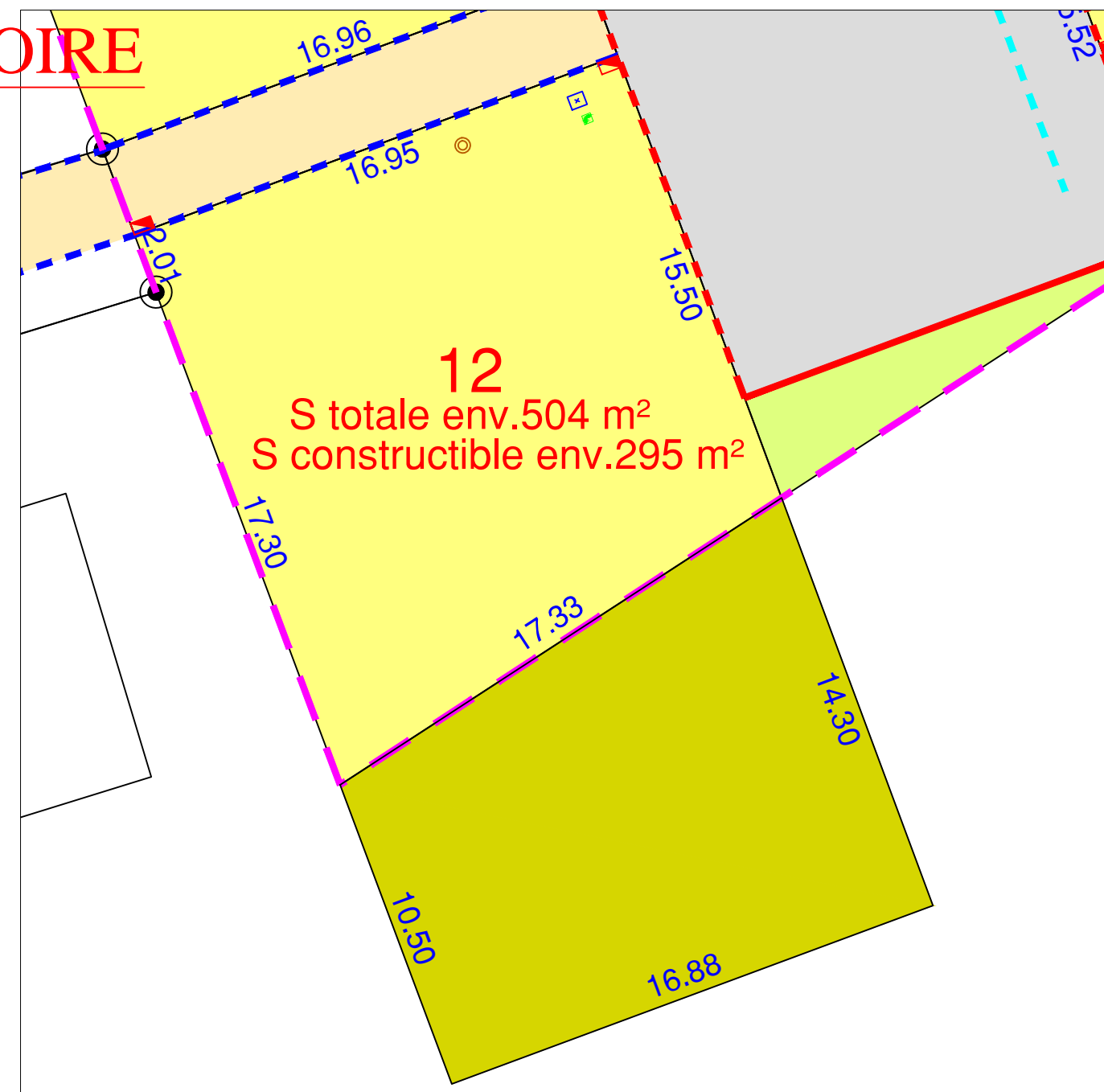
Section AA n°
Superficie totale : 504 m²
Superficie constructible : 295m²
Surface de plancher : 300m²



PLAN DE COMPOSITION
Echelle 1/1000

Maître d'Ouvrage : FONCIER AMÉNAGEMENT
3, Rue René Hatet - Appt n°002
72000 Le Mans
Tél. 02.43.86.64.76

Géomètre-Expert : Cabinet LOISEAU
SELARL de géomètres-Experts
13 bis rue Jean Gremillon
72000 LE MANS
Tél : 02.43.23.38.10 fax : 02.43.41.42.06



- | | |
|--|--|
| regard préfa. 30x30 mutualisée TELECOM+FIBRE | limite du lotissement |
| citerneau | Espace vert |
| coffret ENEDIS BT et GRDF | cheminement piéton (finition sable stabilisé) |
| boîte de branchement EU | limite lot |
| Borne OGE plaque nouvelle | bordures préfa. type P1 (vue 2 cm) |
| Borne OGE ancienne | bordures préfa.type T2 (vue 14cm) |
| | bordures préfa. type T2 (vue 2 cm) |

N.B.: La position des branchements et des réseaux est indicative.
Les cotes indiquées sur le plan sont indicatives.

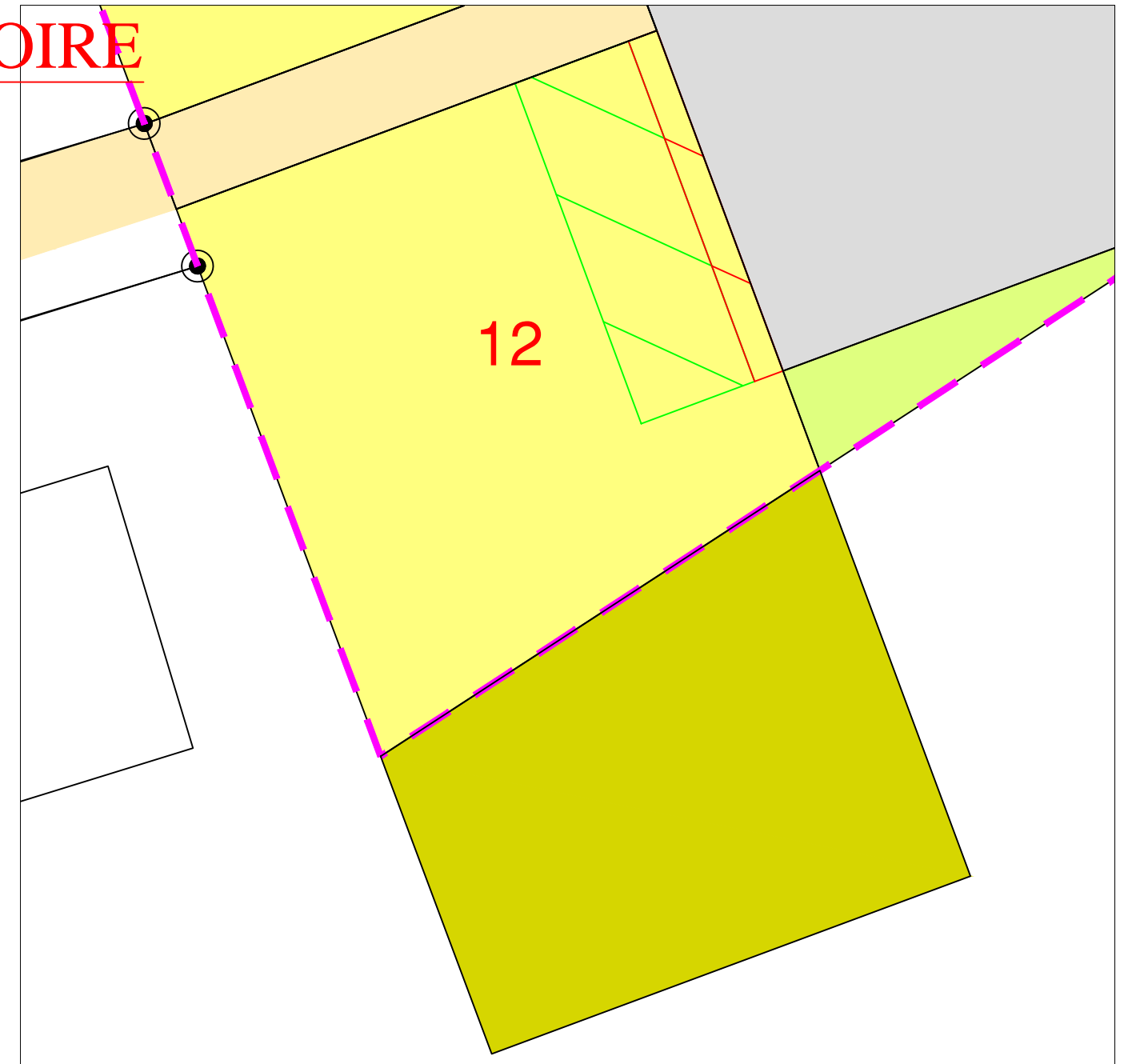
Etabli le 06 Novembre 2020





Règlement Graphique
Lot n° 12
Echelle : 1/200



NB: Les dispositions sur le règlement graphique se rajoutent aux dispositions du règlement du PLU en vigueur.

PROVISOIRE



-  Zone inconstructible pour les garages et annexes au bâtiment principal (4m de large)
-  Zone inconstructible sauf pour les clôtures (1m de large)
-  Zone constructible (dans lotissement)
-  Zone inconstructible (hors lotissement)

*NB: le règlement graphique est issu du PA10 du
Permis d'Aménager réalisé en décembre 2019
arrêté n°PA 72133 19 Z0002*

Etabli le 06 Novembre 2020