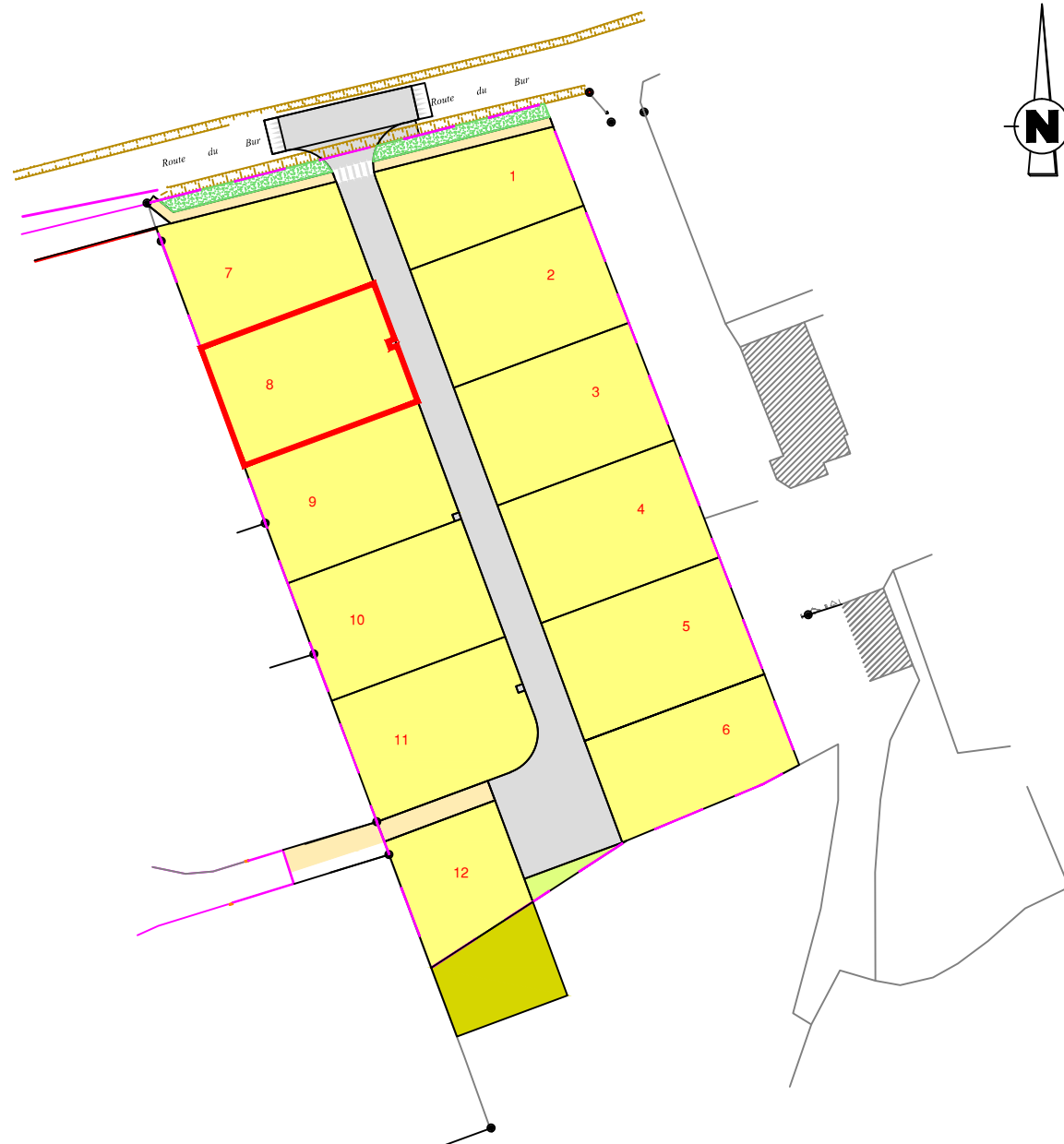


Département de La SARTHE

Commune de Fillé sur Sarthe

## "Le Clos du Bur"



## PLAN DE COMPOSITION

Echelle 1/1000

**Maître d'Ouvrage :** FONCIER AMENAGEMENT  
3, Rue René Hatet - Appt n°002  
72000 Le Mans  
Tél. 02.43.86.64.76

**Géomètre-Expert** : Cabinet LOISEAU  
SELARL de géomètres-Experts  
13 bis rue Jean Gremillon  
72000 LE MANS  
Tél : 02.43.23.38.10 fax : 02.43.41.42.06

## PLAN DE BORNAGE

## Lot n° 8

Echelle : 1/200

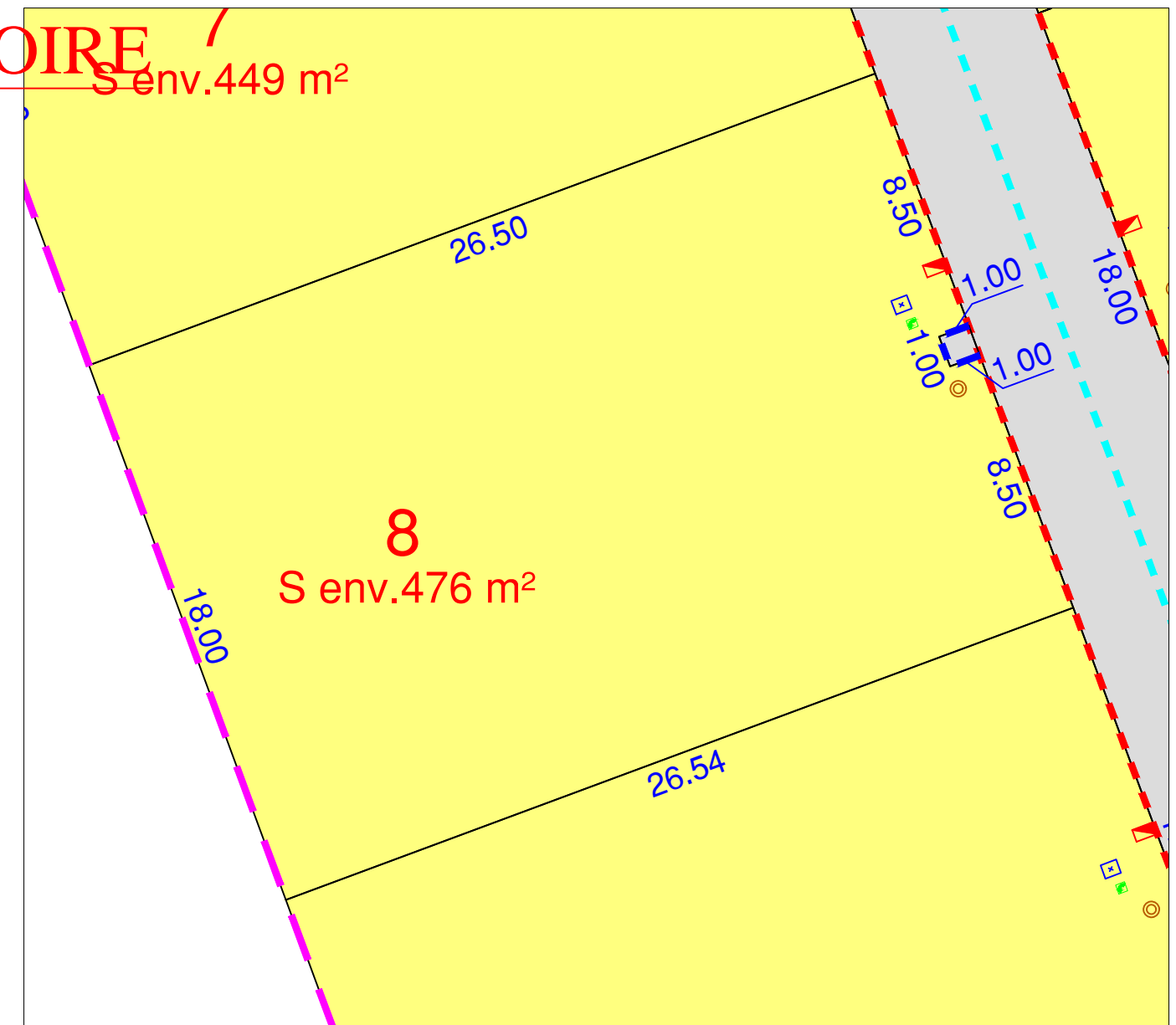











*Section AA n°*

*Superficie : 476 m<sup>2</sup>*

*Surface de plancher : 300m<sup>2</sup>*)

PROVISOIRE / S env. 449 m<sup>2</sup>



- |                                                                                       |                                              |                                                                                       |                                                |
|---------------------------------------------------------------------------------------|----------------------------------------------|---------------------------------------------------------------------------------------|------------------------------------------------|
|  | regard préfa. 30x30 mutualisée TELECOM+FIBRE |  | limite du lotissement                          |
|  | citerneau                                    |  | Espace vert                                    |
|  | coffret ENEDIS BT et GRDF                    |  | cheminement piéton ( finition sable stabilisé) |
|  | boîte de branchement EU                      |  | limite lot                                     |
|  | Borne OGE plaquette nouvelle                 |  | bordures préfa. type P1 (vue 2 cm)             |
|  | Borne OGE ancienne                           |  | bordures préfa.type T2 (vue 14cm)              |
|                                                                                       |                                              |  | bordures préfa. type T2 (vue 2 cm)             |

**N.B:** La position des branchements et des réseaux est indicative.  
Les cotes indiquées sur le plan sont indicatives.

*Etabli le 06 Novembre 2020*

Règlement Graphique

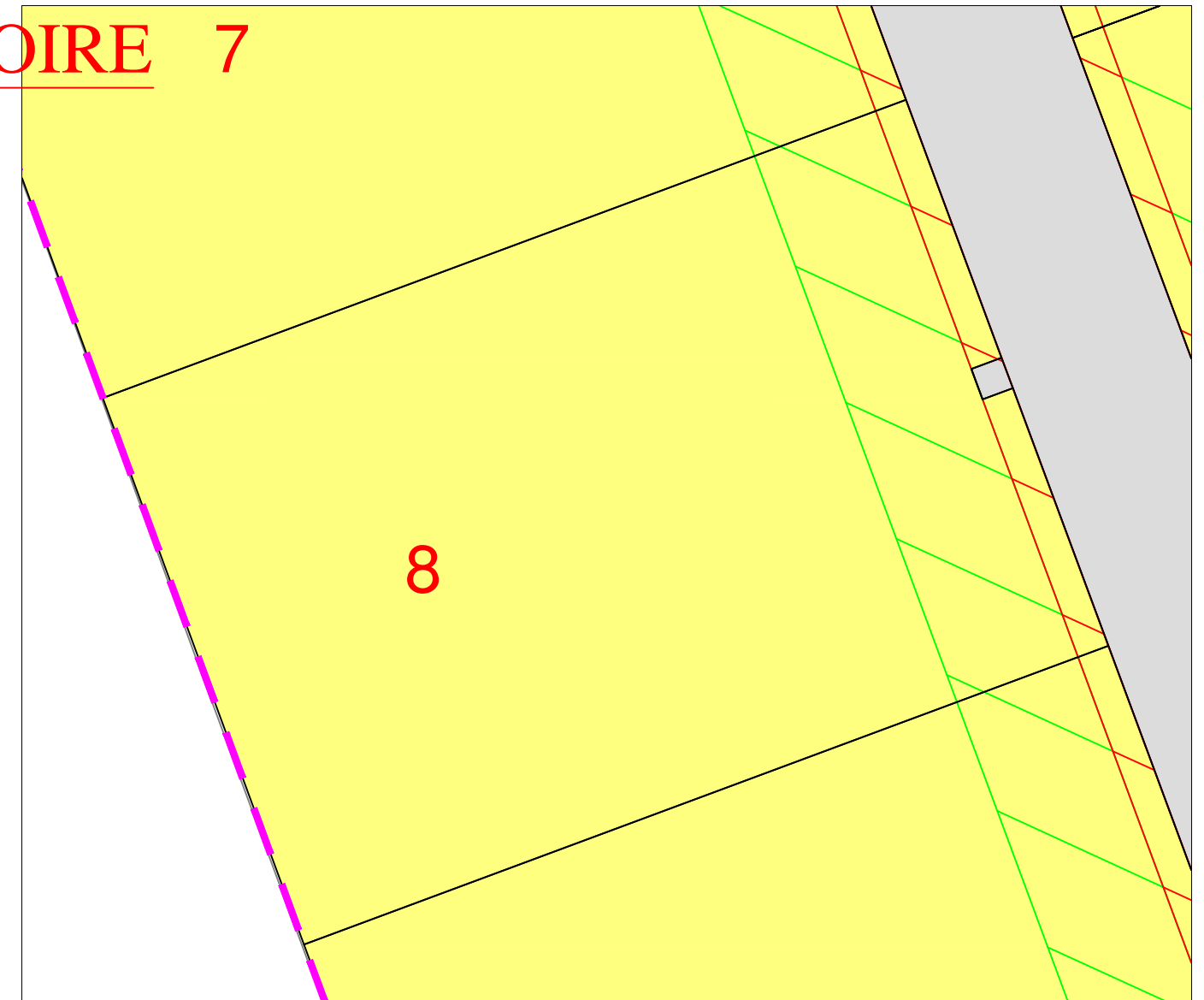
Lot n° 8



Echelle : 1/200



NB: Les dispositions sur le règlement  
graphique se rajoutent aux dispositions du  
règlement du PLU en vigueur.

PROVISOIRE 7



-  Zone inconstructible pour les garages et annexes au bâtiment principal (4m de large)
-  Zone inconstructible sauf pour les clôtures (1m de large)

NB: le règlement graphique est issu du PA10 du  
Permis d'Aménager réalisé en décembre 2019  
arrêté n°PA 72133 19 Z0002

Etabli le 06 Novembre 2020