

FONCIER
AMÉNAGEMENT



Département de la Sarthe

Commune de Teloché

"Le Pré du Moulin"



PLAN DE COMPOSITION

Echelle 1/1000

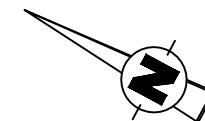
Maître d'Ouvrage : Foncier Aménagement
3 Rue René Hatet - Appt n°002
72000 Le Mans
Tél.: 02.43.86.64.76

Géomètre-Expert : Cabinet LOISEAU
SELARL de géomètres-Experts
13 bis rue Jean Gremillon
72000 LE MANS
Tél : 02.43.23.38.10 fax : 02.43.41.42.06

Plan de bornage

Lot 17

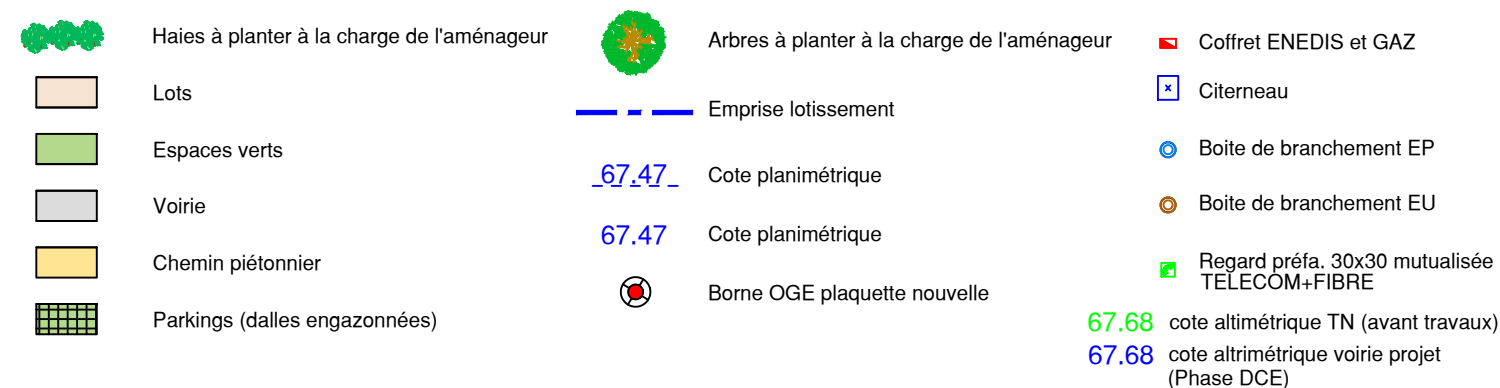
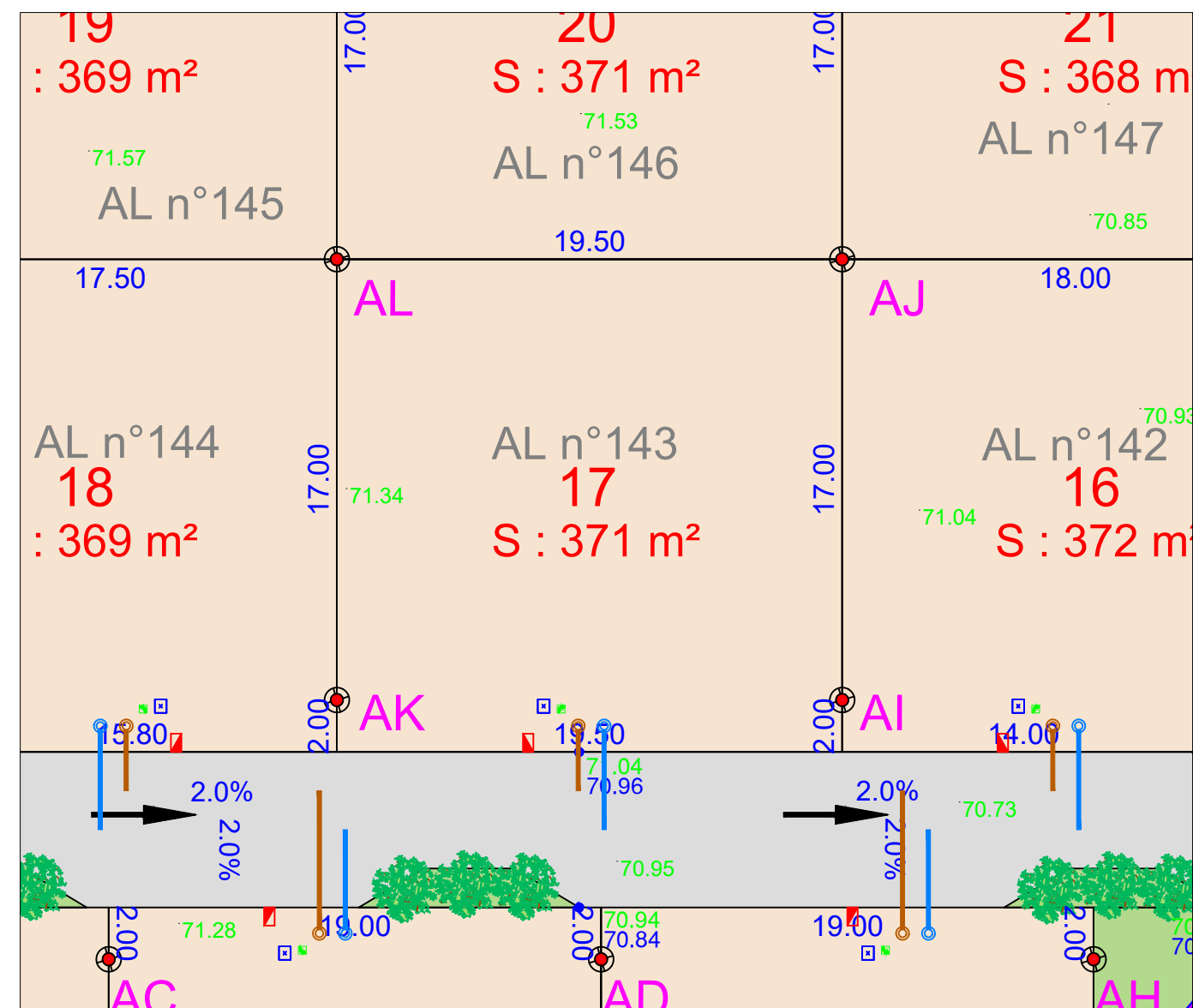
Echelle : 1/250



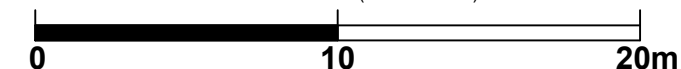
Section AL n°143

Superficie : 371m²

Surface de plancher : 200m²



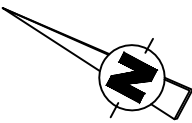
N.B: La position des branchements et des réseaux est indicative.
Les cotes indiquées sur le plan sont indicatives.



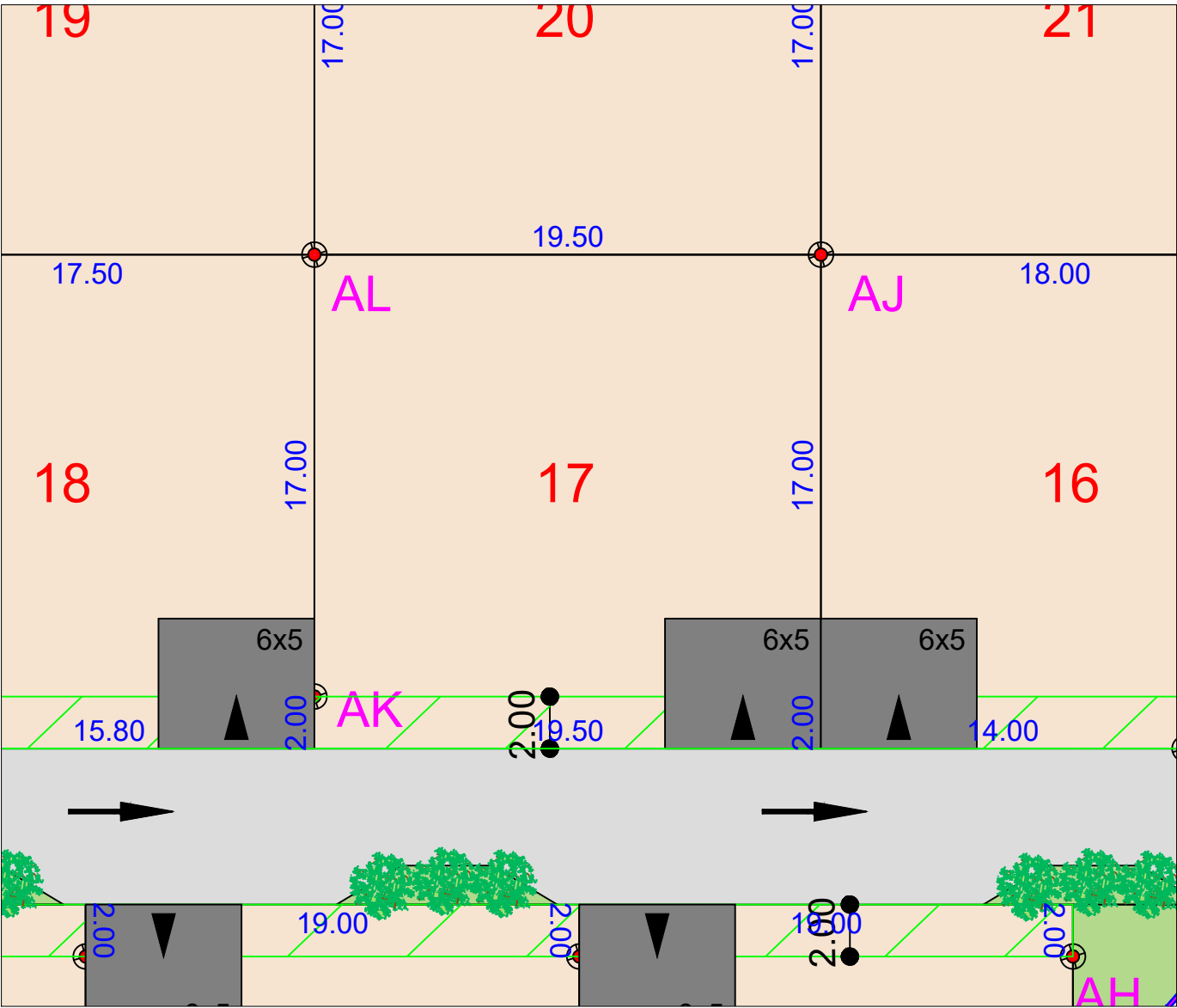
Etabli le 14 Mars 2022

Mis a jour le 01 avril 2022

Règlement Graphique
Lot 17
Echelle : 1/250



NB: Les dispositions sur le règlement graphique se rajoutent aux dispositions du règlement du PLU en vigueur.



haie à créer à la charge de l'aménageur



arbre à créer à la charge de l'aménageur



arbre existant conservé



emprise lotissement



accès imposé de dimensions 6x5ml (à charge de l'acquéreur)



accès imposé de dimensions 5x5ml (à charge de l'acquéreur)



zone inconstructible sauf pour les clôtures (2m de large)



zone inconstructible (zone humide)

NB: le règlement graphique est issu du PA10 du
Permis d'Aménager réalisé en Novembre 2021 arrêté
n°PA07235021Z0004

Etabli le 14 Mars 2022

Mis a jour le 01 avril 2022