

FONCIER
AMÉNAGEMENT



Département de la Sarthe
Commune de Teloché
"Le Pré du Moulin"

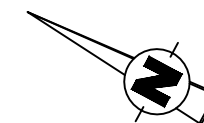


PLAN DE COMPOSITION
Echelle 1/1000

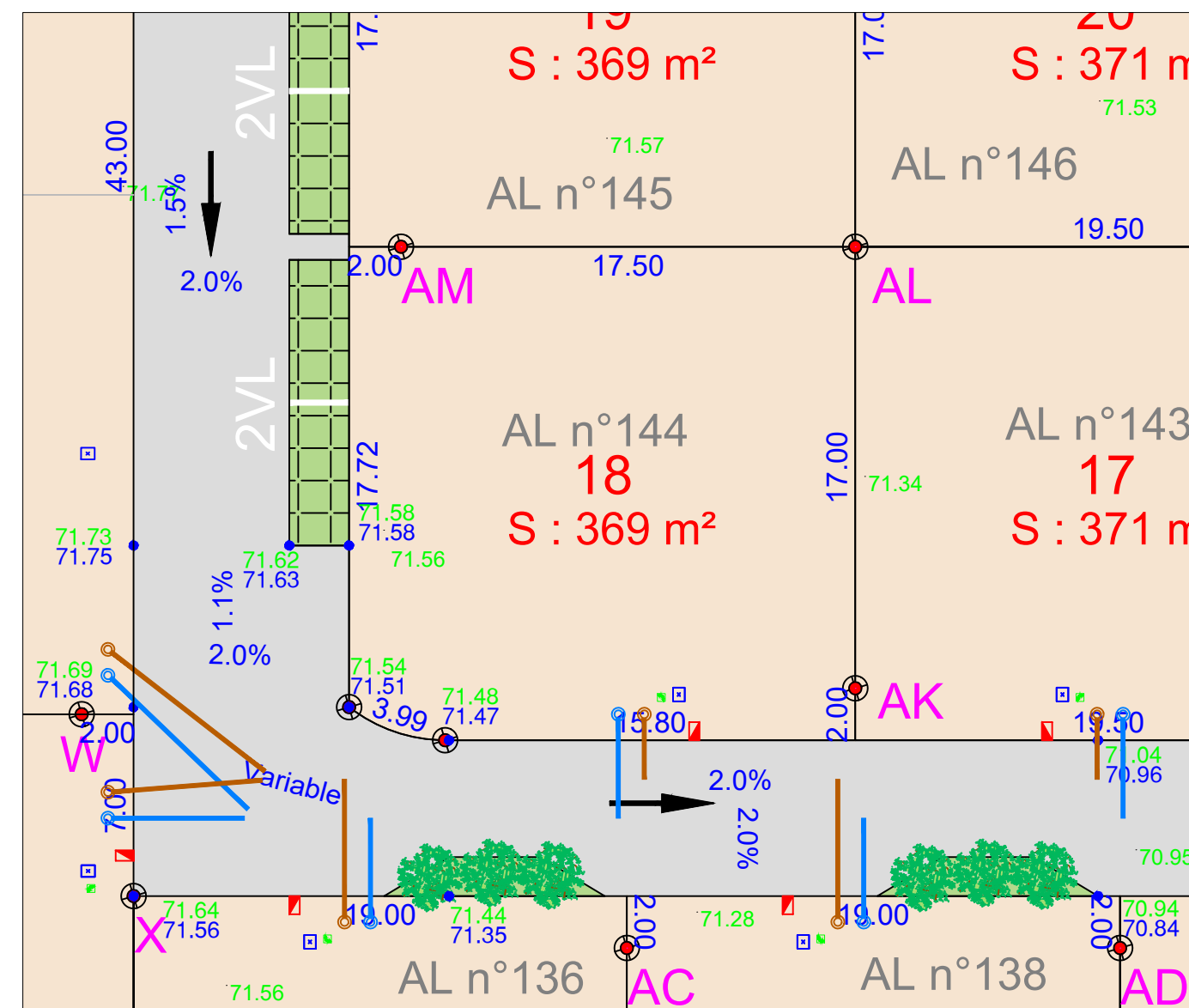
Maître d'Ouvrage : Foncier Aménagement
3 Rue René Hatet - Appt n°002
72000 Le Mans
Tél.: 02.43.86.64.76

Géomètre-Expert : Cabinet LOISEAU
SELARL de géomètres-Experts
13 bis rue Jean Gremillon
72000 LE MANS
Tél : 02.43.23.38.10 fax : 02.43.41.42.06

Plan de bornage
Lot 18
Echelle : 1/250

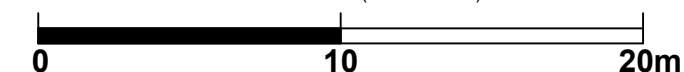


Section AL n°144
Superficie : 369m²
Surface de plancher : 200m²



- | | | | | | |
|--|--|--|---|--|--|
| | Haies à planter à la charge de l'aménageur | | Arbres à planter à la charge de l'aménageur | | Coffret ENEDIS et GAZ |
| | Lots | | Emprise lotissement | | Citerneau |
| | Espaces verts | | Cote planimétrique | | Boîte de branchement EP |
| | Voirie | | Cote planimétrique | | Boîte de branchement EU |
| | Chemin piétonnier | | Borne OGE plaque nouvelle | | Regard préfa. 30x30 mutualisée TELECOM+FIBRE |
| | Parkings (dalles engazonnées) | | | | |
- 67.68 cote altimétrique TN (avant travaux)
67.68 cote altimétrique voirie projet (Phase DCE)

N.B: La position des branchements et des réseaux est indicative.
Les cotes indiquées sur le plan sont indicatives.



Etabli le 14 Mars 2022

Mis a jour le 01 avril 2022

Mis a jour le 01 avril 2022