

FONCIER
AMÉNAGEMENT



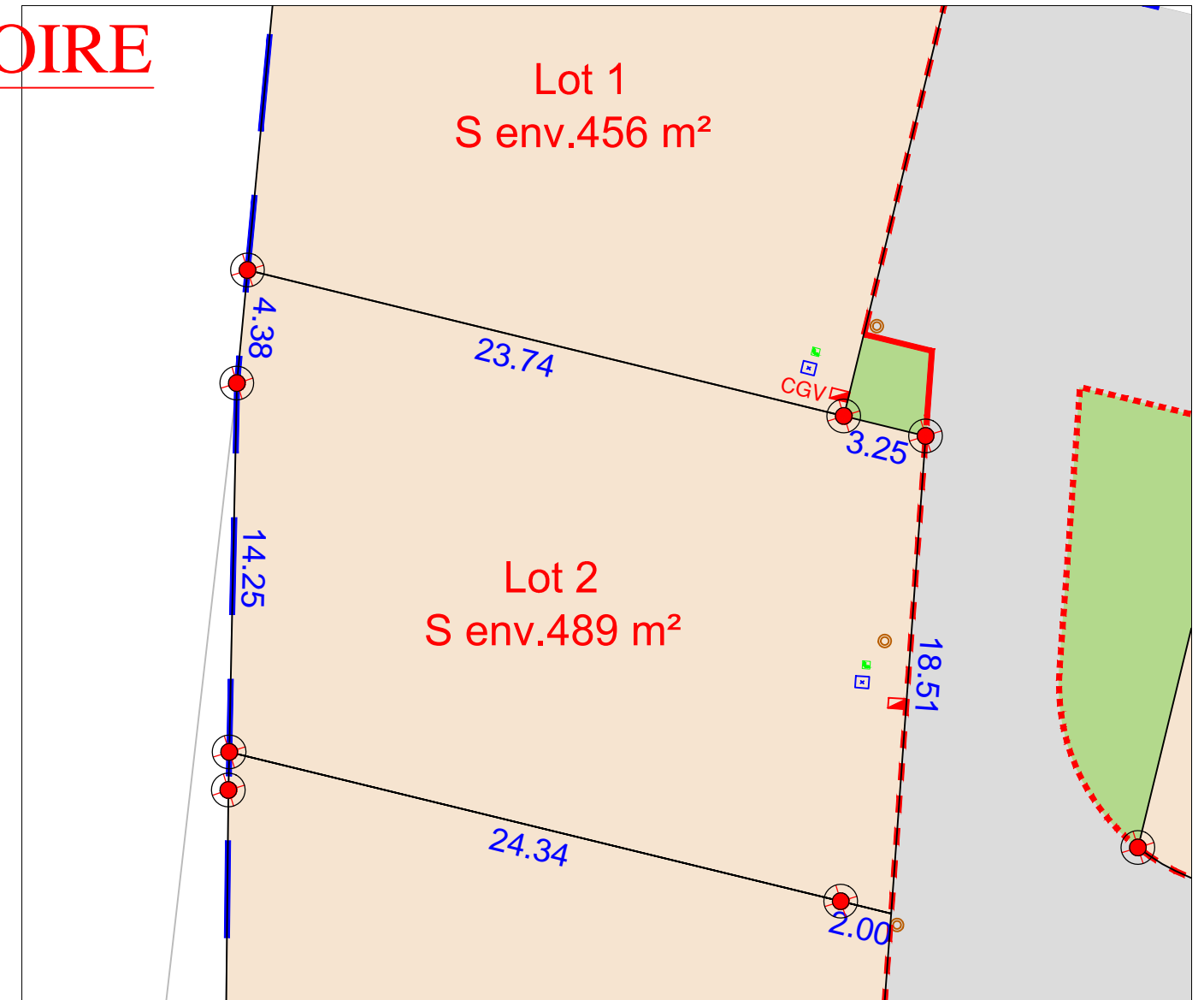
Département de La SARTHE
Commune de Saint Corneille
"Les Hauts de Bellevue"

PLAN DE BORNAGE
Lot n° 2
Echelle : 1/250



Section B n°
Superficie : 489 m²
Surface de plancher : 300m²

PROVISOIRE



- | | |
|--|--|
| regard préfa. 30x30 mutualisée TELECOM+FIBRE | limite de lotissement |
| citerneau | chemin piétonnier |
| coffret ENEDIS BT | espaces verts |
| boîte de branchement EU | 10.00 cote de lot |
| borne OGE plaquette nouvelle | limite de lot |
| | bordures préfa. type T2 (vue 14 cm) |
| | bordures préfa. type T2 (vue 2 cm ou 14cm) |
| | bordures préfa. type T2 (vue 0 cm) |

PLAN DE COMPOSITION
Echelle 1/2000

Maitre d'Ouvrage : FONCIER AMÉNAGEMENT
3, Rue René Hatet - Appt n°002
72000 Le Mans
Tél. 02.43.86.64.76

Géomètre-Expert : Cabinet LOISEAU
SELARL de géomètres-Experts
13 bis rue Jean Gremillon
72000 LE MANS
Tél : 02.43.23.38.10 / Mail : contact@cabinetloiseau.com

N.B: La position des branchements et des réseaux est indicative.
Les cotes indiquées sur le plan sont indicatives.

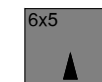
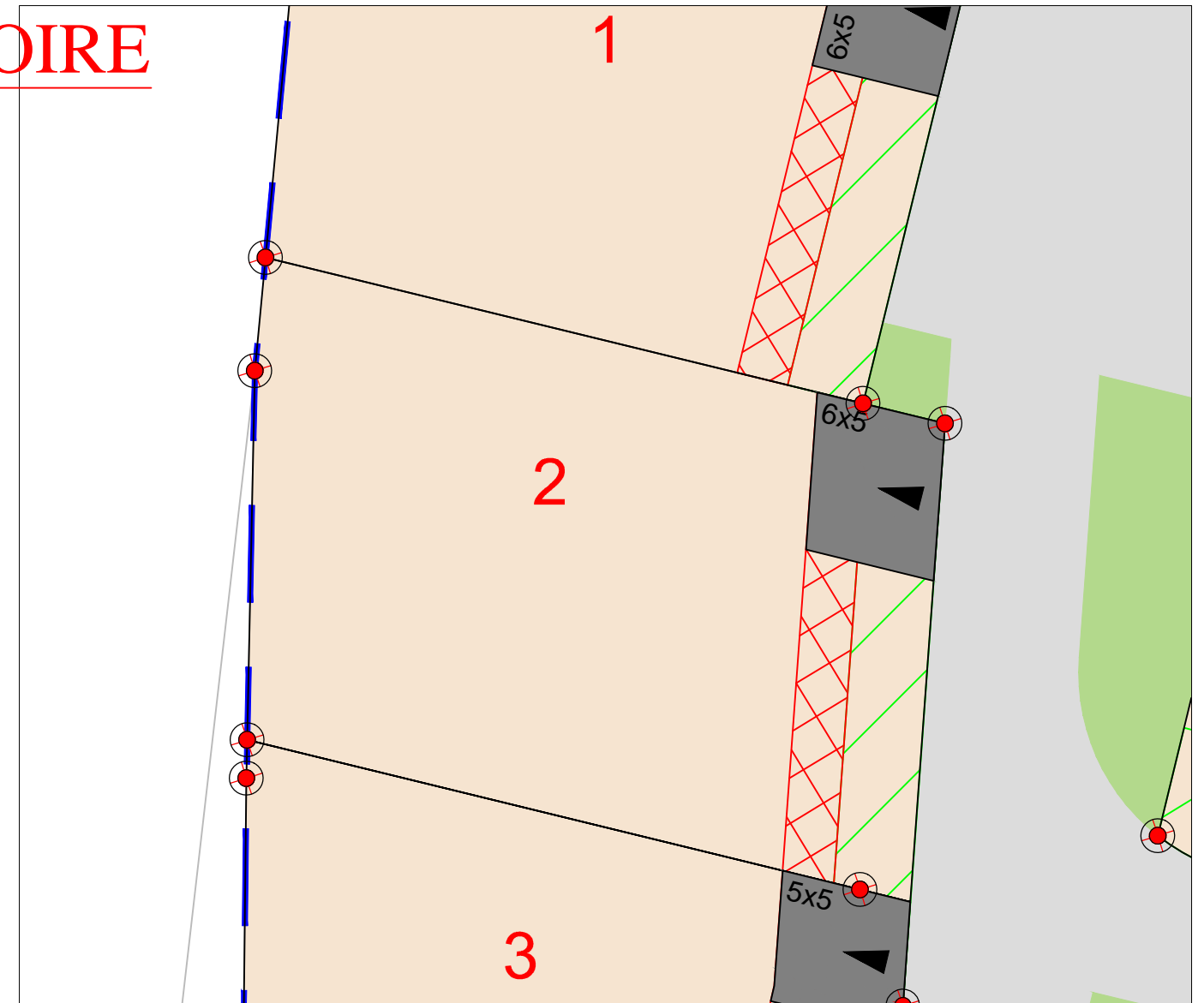
Etabli le 08 Mars 2021

Règlement Graphique
Lot n° 2
Echelle : 1/250



NB: Les dispositions sur le règlement graphique se rajoutent aux dispositions du règlement du PLU en vigueur.

PROVISOIRE



accès imposé de dimensions 6x5ml
(à charge de l'acquéreur)



zone inconstructible pour les garages et annexes (2m de large)



zone inconstructible sauf pour les clôtures (3m de large)

NB: le règlement graphique est issu du PA10 du
Permis d'Aménager réalisé en Décembre 2020 arrêté
n°PA07227520Z0001

Etabli le 08 Mars 2021