

FONCIER  
AMÉNAGEMENT



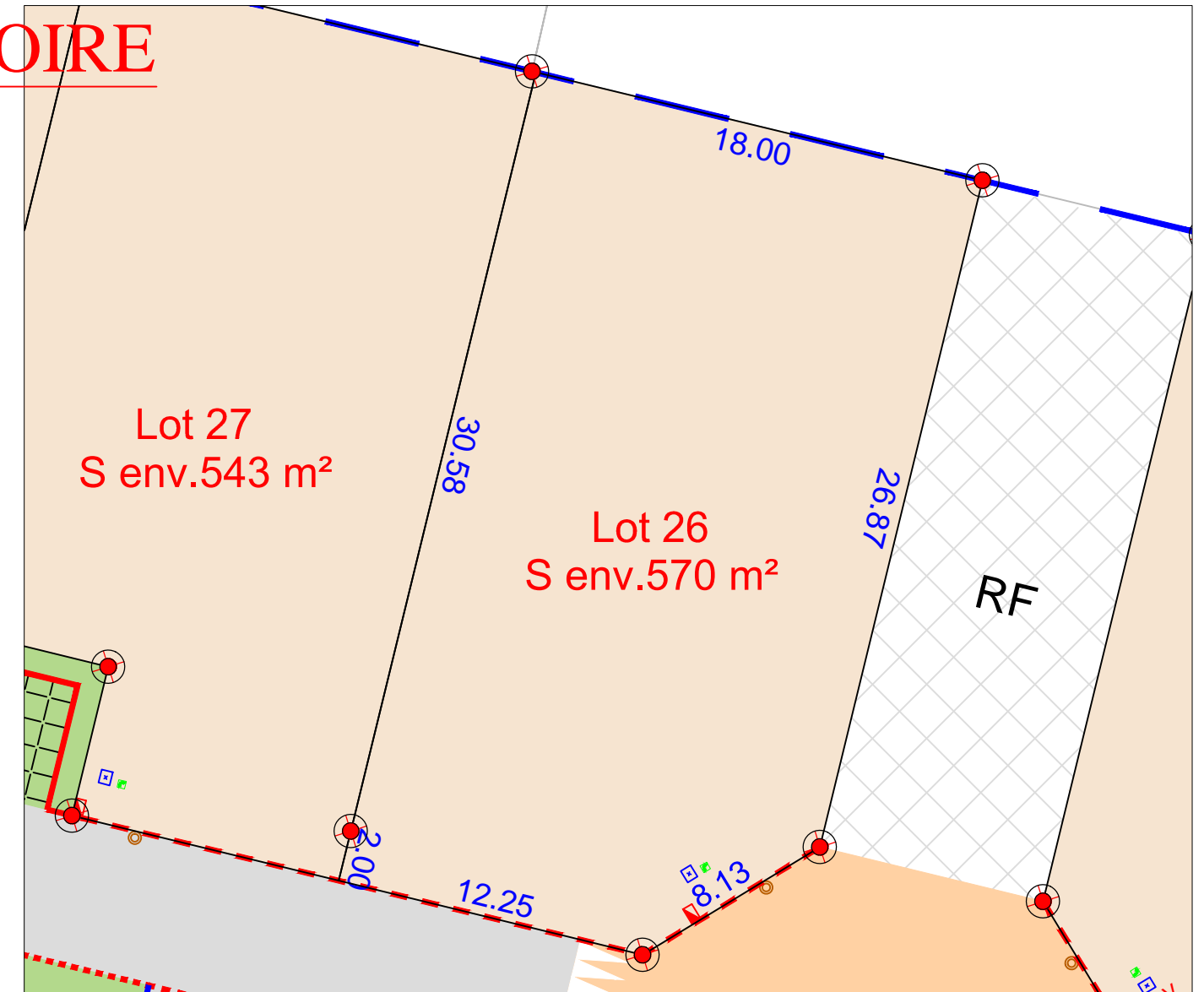
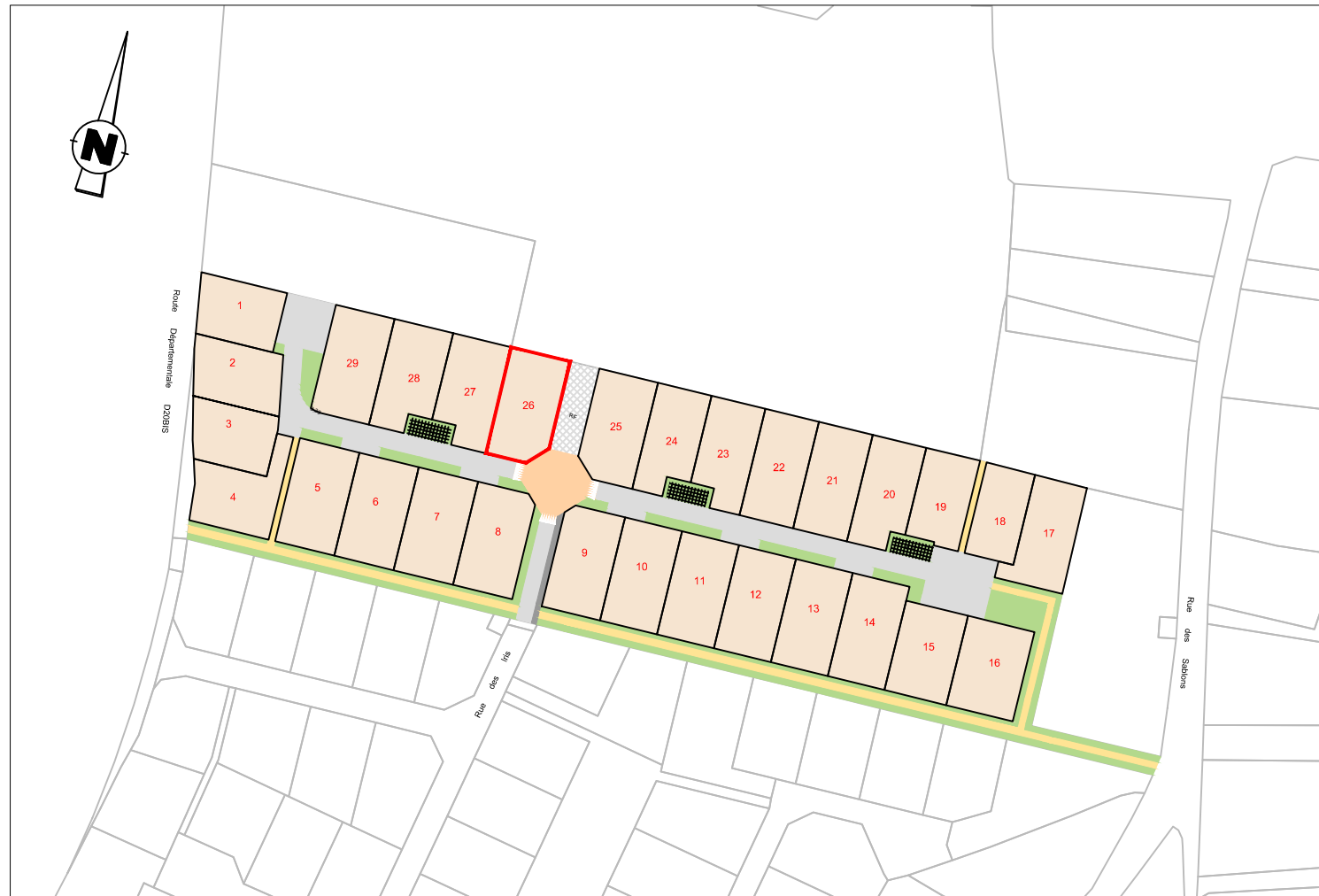
Département de La SARTHE  
Commune de Saint Corneille  
"Les Hauts de Bellevue"

**PROVISOIRE**

PLAN DE BORNAGE  
**Lot n° 26**  
Echelle : 1/250



Section B n°  
Superficie : 570 m<sup>2</sup>  
Surface de plancher : 300m<sup>2</sup>



PLAN DE COMPOSITION  
Echelle 1/2000

Maitre d'Ouvrage : FONCIER AMÉNAGEMENT  
3, Rue René Hatet - Appt n°002  
72000 Le Mans  
Tél. 02.43.86.64.76

Géomètre-Expert : Cabinet LOISEAU  
SELARL de géomètres-Experts  
13 bis rue Jean Gremillon  
72000 LE MANS

Tél : 02.43.23.38.10 / Mail : contact@cabinetloiseau.com

- |  |  |
|--|--|
| regard préfa. 30x30 mutualisée TELECOM+FIBRE | limite de lotissement                      |
| citerneau                                    | chemin piétonnier                          |
| coffret ENEDIS BT                            | espaces verts                              |
| boîte de branchement EU                      | cote de lot                                |
| borne OGE plaquette nouvelle                 | limite de lot                              |
| borne OGE plaquette ancienne                 | bordures préfa. type T2 (vue 14 cm)        |
|  | bordures préfa. type T2 (vue 2 cm ou 14cm) |
|  | bordures préfa. type T2 (vue 0 cm)         |
|  | bordures préfa. type P1 (vue 2cm)          |

**N.B:** La position des branchements et des réseaux est indicative.  
Les cotes indiquées sur le plan sont indicatives.

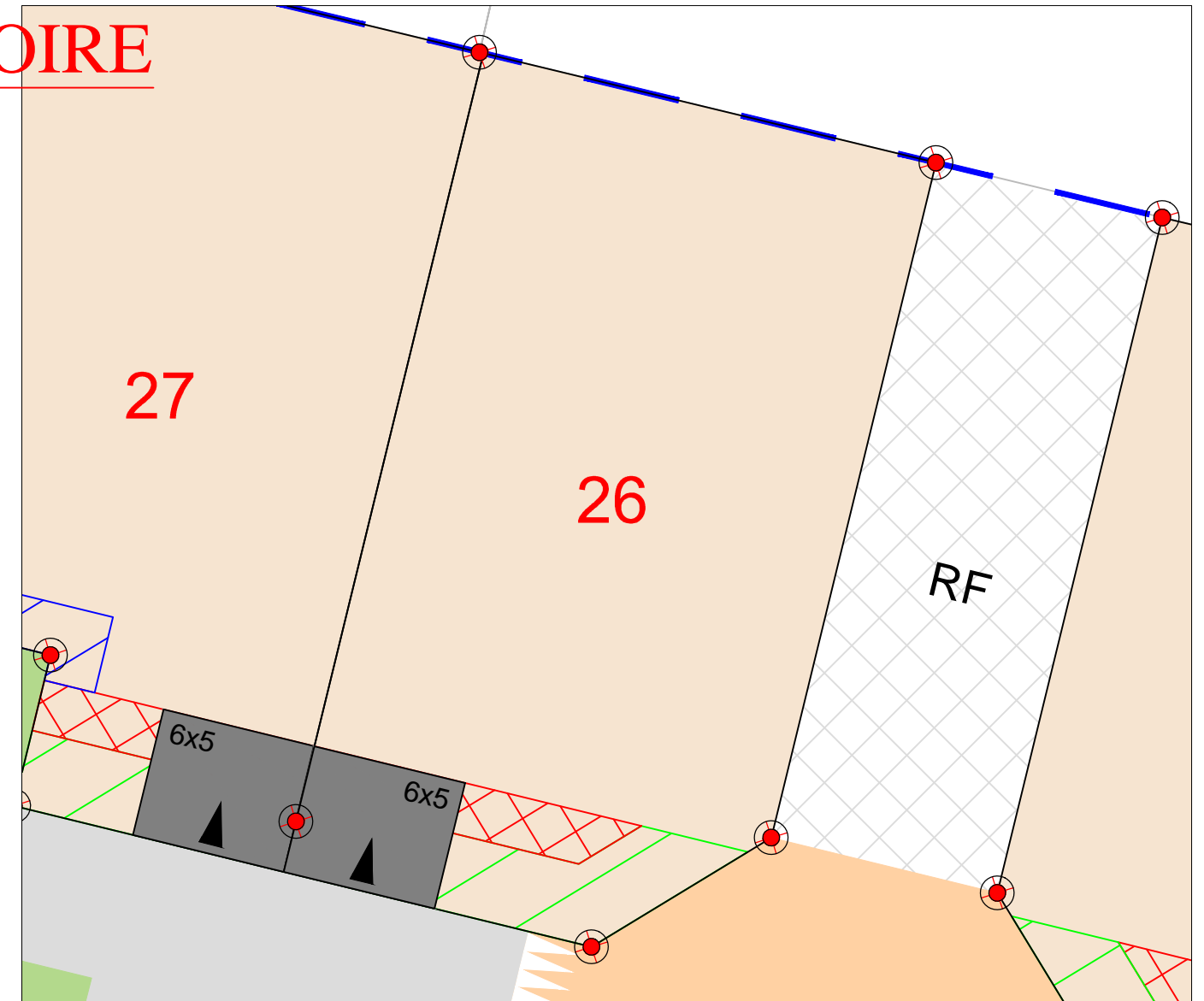
Etabli le 08 Mars 2021

Règlement Graphique  
Lot n° 26  
Echelle : 1/250



NB: Les dispositions sur le règlement graphique se rajoutent aux dispositions du règlement du PLU en vigueur.

PROVISOIRE



6x5 accès imposé de dimensions 6x5ml (à charge de l'acquéreur)



zone inconstructible pour les garages et annexes (2m de large)



zone inconstructible sauf pour les clôtures (3m de large)