BALLAN-MIRE

" Pièce de la Vieille Carte - II"

Date : 16/01/2018 — LOT 3

Cadastre : Section AR n° — Superficie Réelle = 462 m²

PLAN DE SITUATION - Sans Echelle

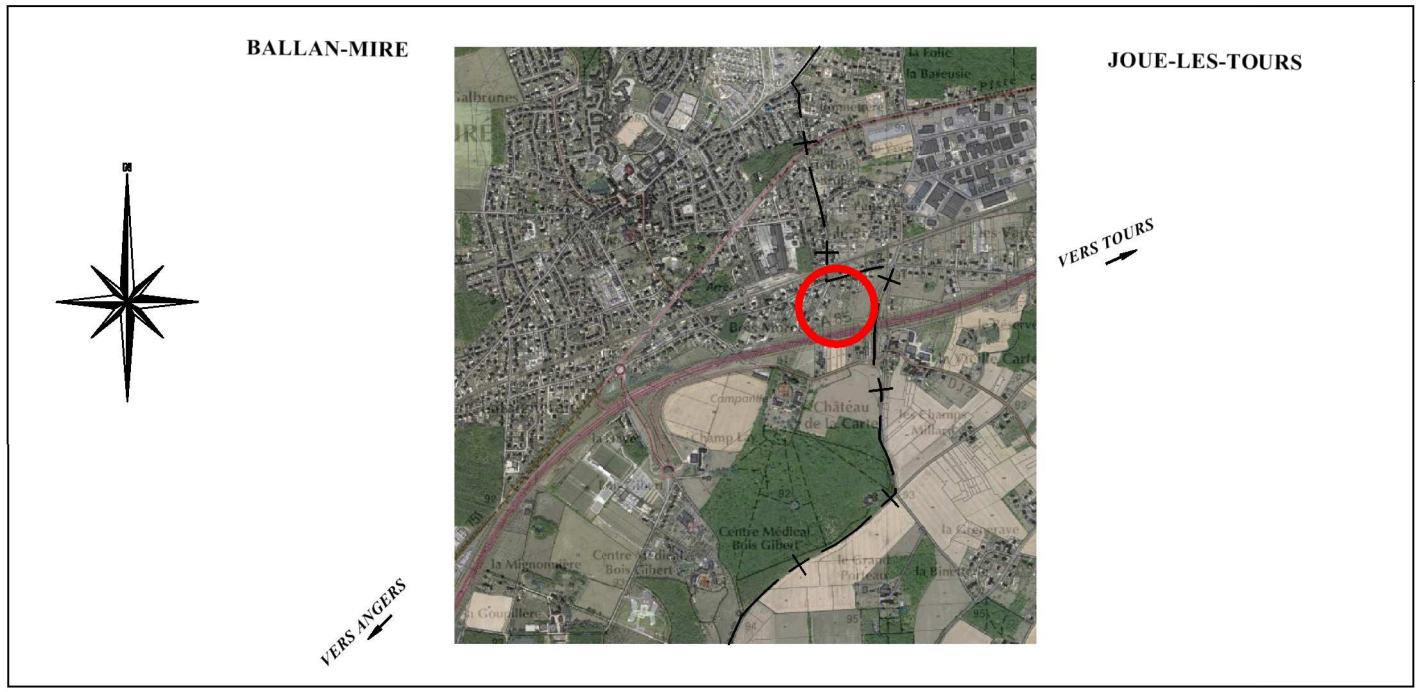

PLAN D'ENSEMBLE - Sans Echelle

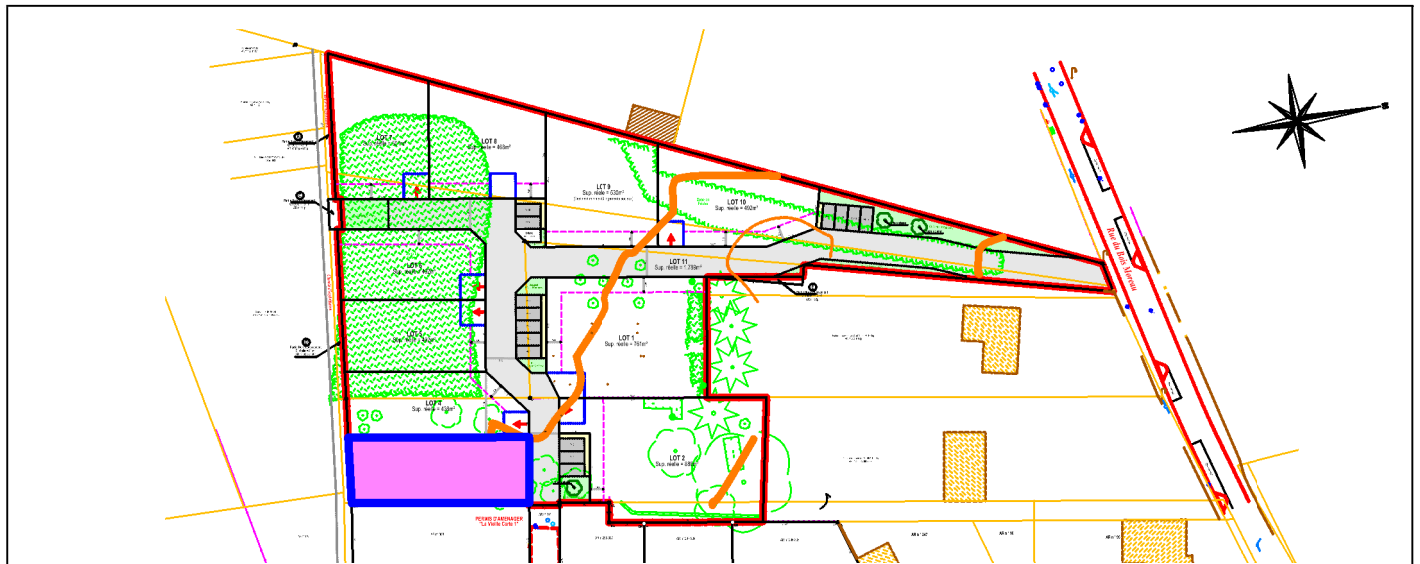

LECREUXSIVIGNY
Géomètres Experts

Foncier Amenagement

EXTRAIT DU PLAN DE COMPOSITION ET REGLEMENTAIRE - Echelle : 1/250ème

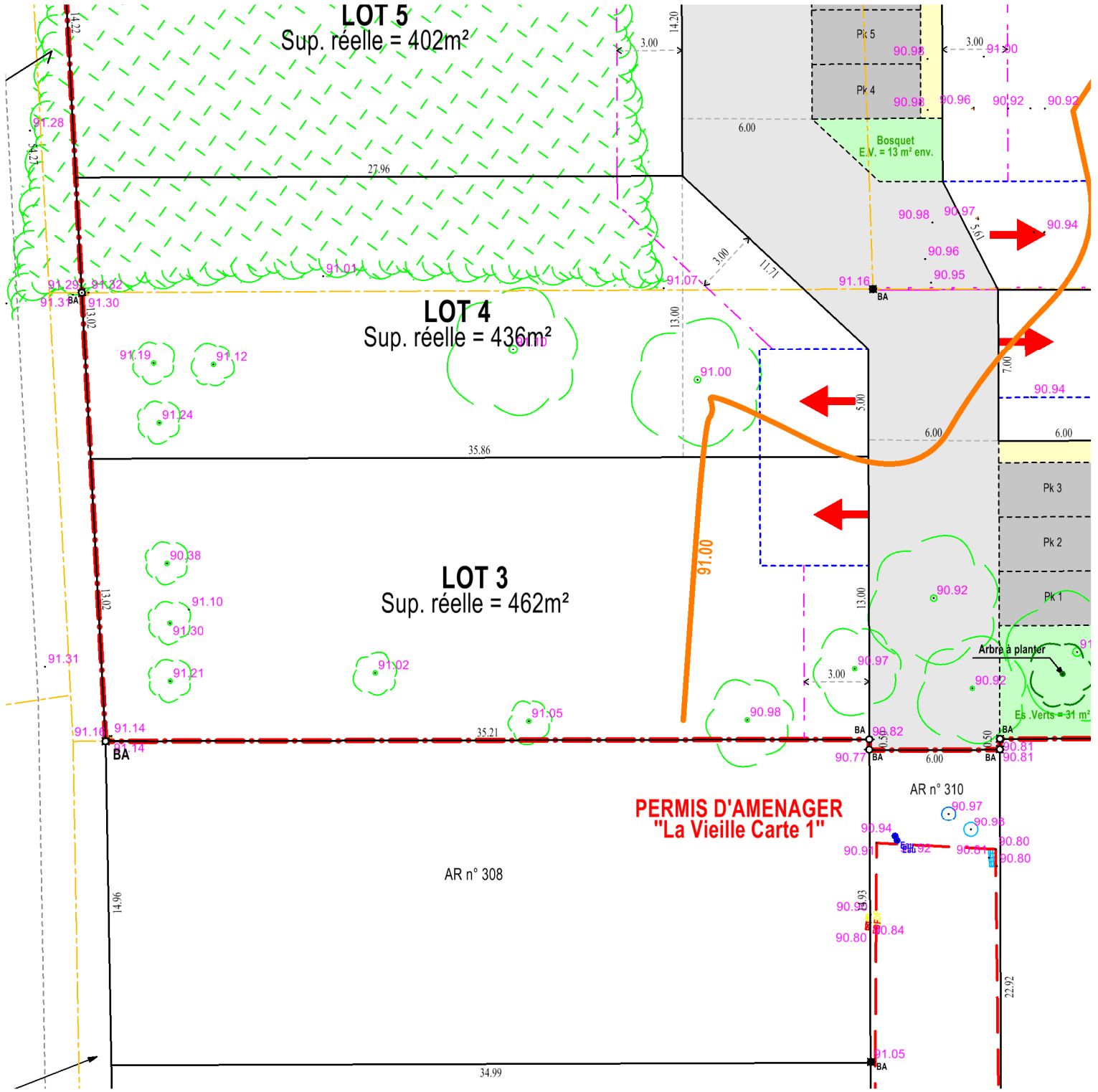

EXTRAIT DU PLAN VRD - Echelle : 1/200ème

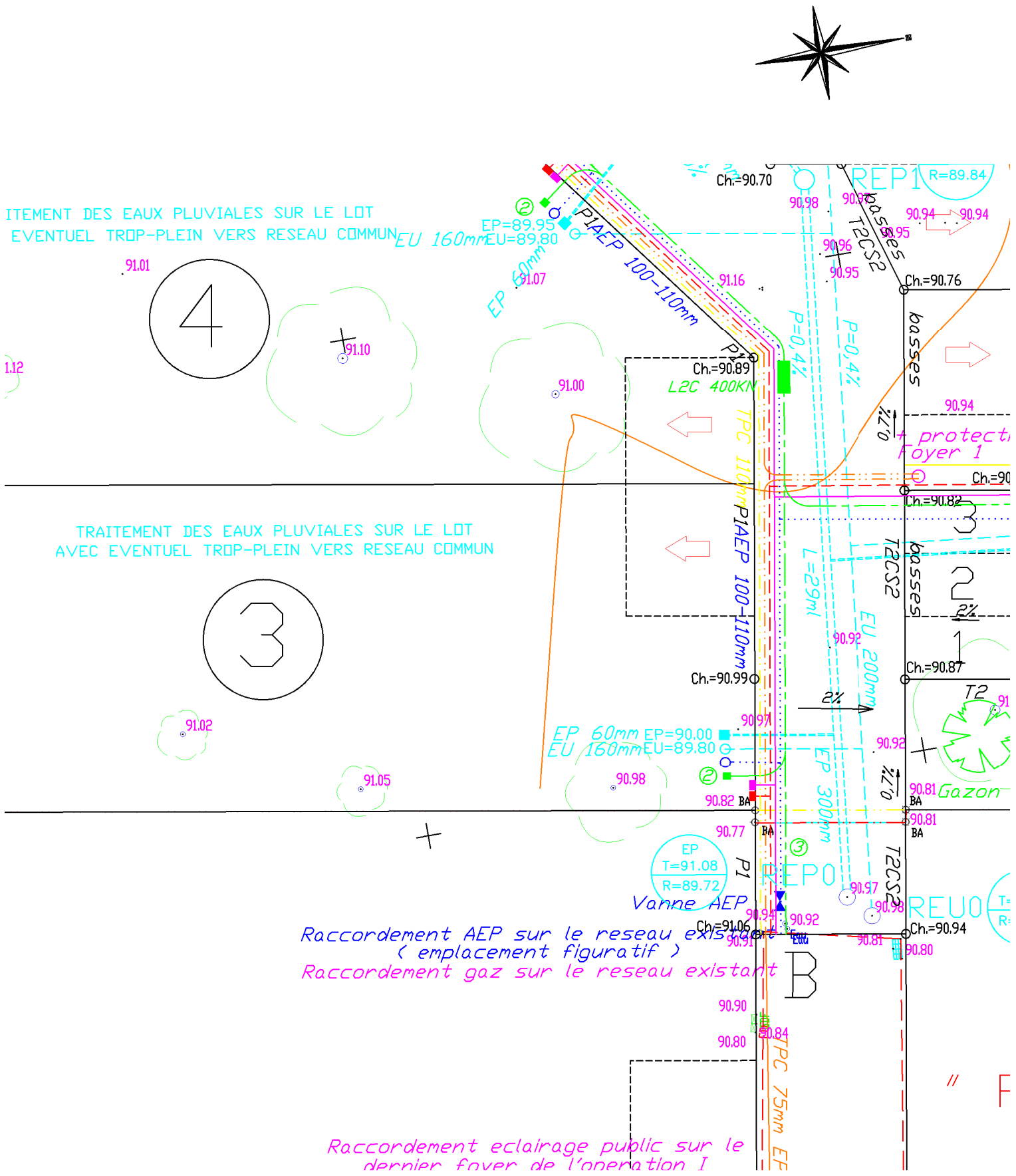

BALLAN-MIRE

" Pièce de la Vieille Carte - II"

Date : 16/01/2018	LOT 3
Cadastre : Section AR n°	Superficie Réelle = 462 m²

LEGENDE VRD

- *Réseau des eaux usées*
- *Réseau des eaux pluviales*
- T=61.20 / R=59.88 — *Cote du tampon* / *Radier du réseau*
- Ch=62.25 — *Cote de la chaussée = projet*
- *Alimentation en eau potable et branchement*
- *Poteau de lutte contre l'incendie*
- *Cable électrique basse-tension et coffret*
- ③ — *Fourreaux téléphoniques et nombre*
- L2T — *Chambre de tirage téléphonique*
- *Branchement téléphone*
- *Cable d'eclairage public et foyer*
- *Réseau gaz*

NOTA : - L'emplacement des branchements et la profondeur indiquée sont figuratifs et devront être vérifiés avant tout projet de construction.

- L'adaptation de la construction au terrain sera étudiée en tenant compte des différents niveaux après travaux VRD.
- Les altitudes mentionnées décrivent le terrain naturel avant travaux

LECREUXSIVIGNY
Géomètres Experts

Foncier Amenagement