EXTRAIT DU PLAN CADASTRAL

TIRAGE PROVISOIRE

Echelle : 1/2000

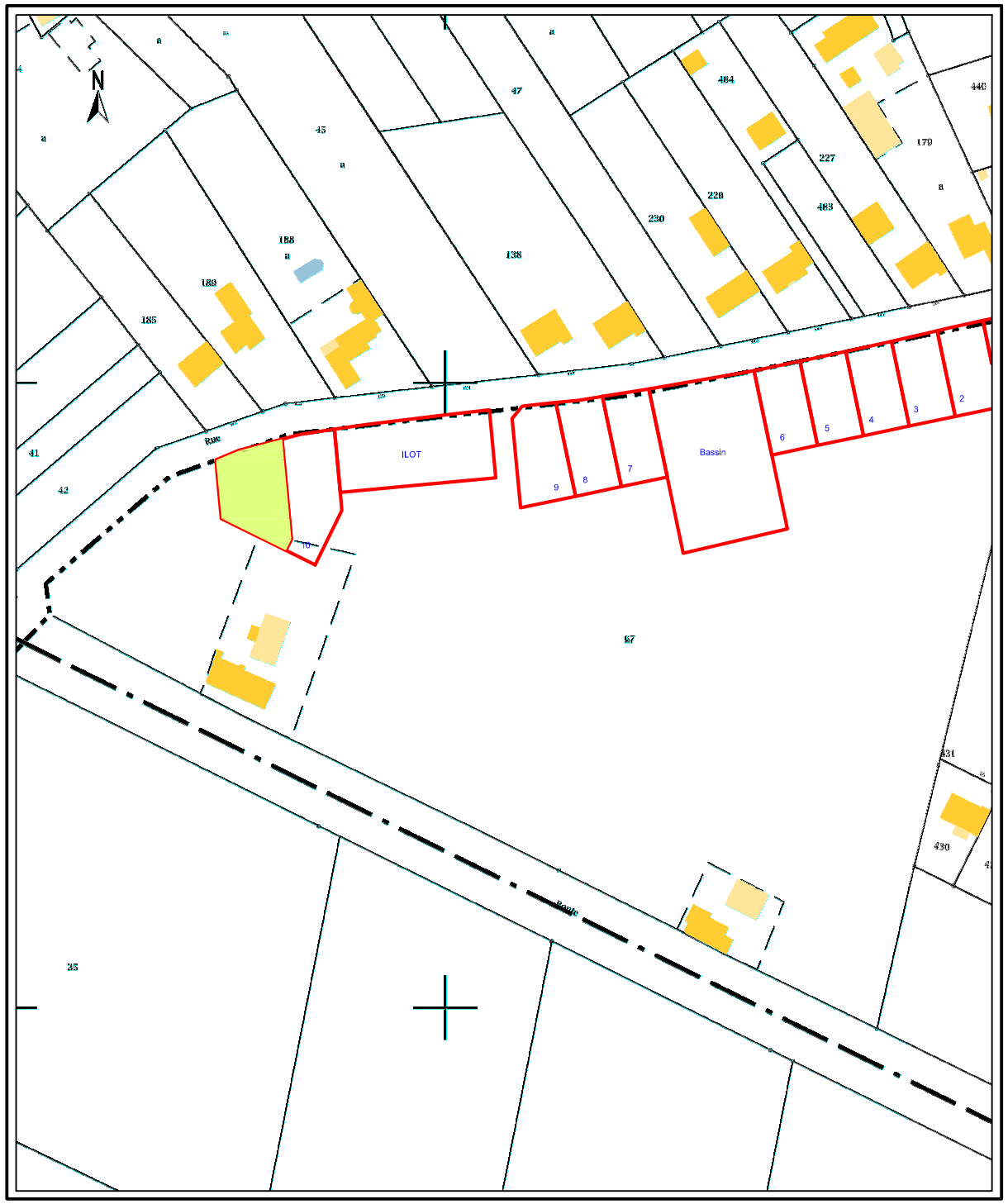

FONCIER AMÉNAGEMENT

DEPARTEMENT du MAINE et LOIRE

COMMUNE DE BEAUFORT EN ANJOU

BEAUFORT EN VALLEE

Lotissement "Les Airaults"

Lot n° 11

Cadastre : Section ZA n°67p

Surface : 606 m²

Surface de Plancher : 350 m²

Servitude particulière : NON

PLAN DE SITUATION 1/50000

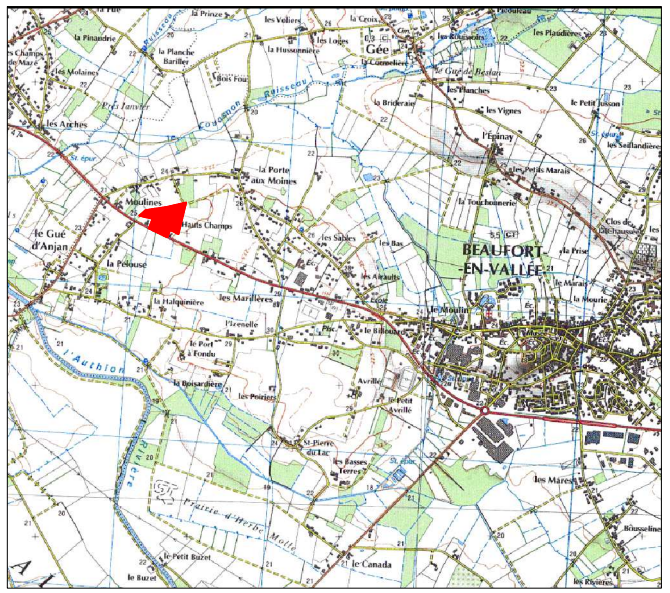

PLAN DE VENTE

TIRAGE PROVISOIRE

Réalisé : le 31/10/2018

Benoît ONILLON - Emmanuel DURET
Romuald BÛCHER
Géomètres Experts Fonciers Associés
12 allée Joseph Touchais - BP 75
49700 Doué la Fontaine
Tel : 02 41 59 10 33
Fax : 02 41 59 25 39
douelafontaine@onillonduret.com

PLAN DE BORNAGE
TIRAGE PROVISOIRE

ECHELLE : 1 / 250

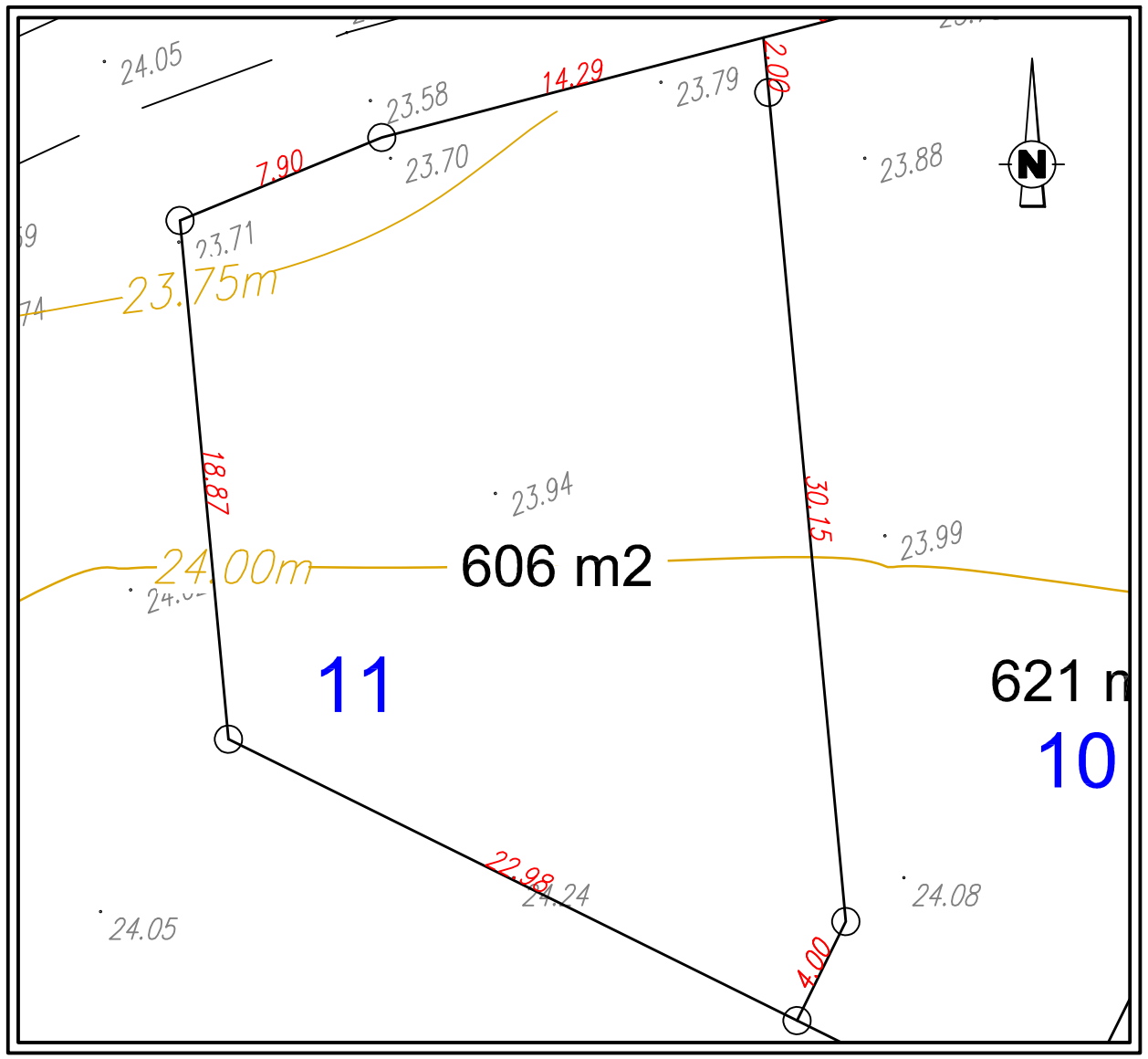

LEGENDE

- Nouvelle borne plastique
- Ancienne borne plastique
- Ancienne borne

NUMERO DU LOT : 11

SUPERFICIE : 606 m²

Section ZA n°67p

Benoît ONILLON - Emmanuel DURET
Romuald BÛCHER
Géomètres Experts Fonciers Associés
12 allée Joseph Touchais - BP 75
49700 Doué la Fontaine
Tel : 02 41 59 10 33
Fax : 02 41 59 25 39
douelafontaine@onillonduret.com

PLAN DE MASSE ET BRANCHEMENTS
TIRAGE PROVISOIRE

ECHELLE : 1 / 300

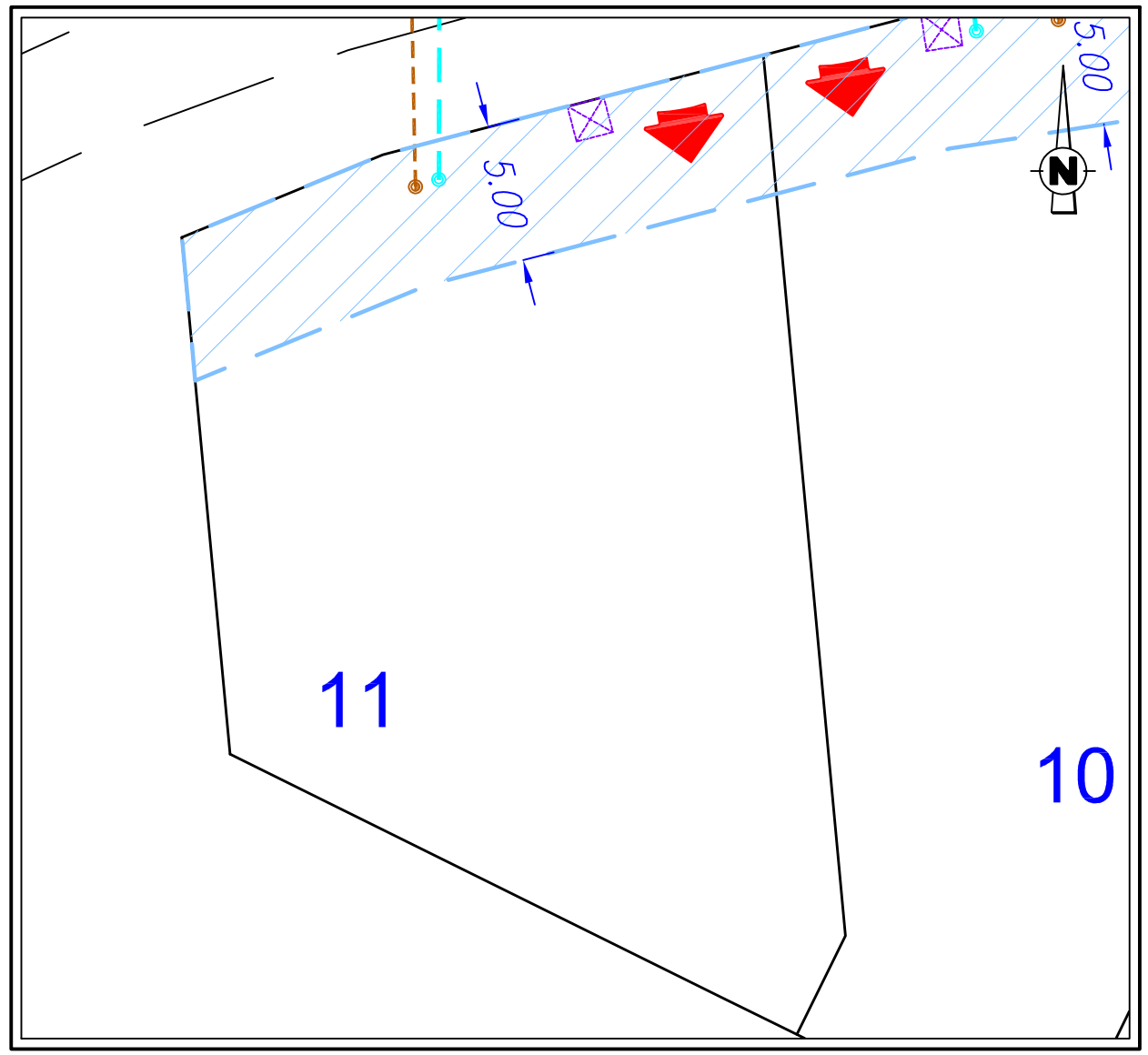

NOTA : L'emplacement des branchements est figuratif et devra être vérifié avant tout projet de construction. L'adaptation de la construction au terrain sera étudiée en tenant compte des différents niveaux après travaux de viabilisation.

Légende:

- Emplacement réservé branchements AEP, EDF Basse Tension, France Télécom
- Boîte de branchement particulier Eaux Pluviales Ø 315 tampon fonte
  Branchement particulier Eaux Pluviales Ø 160 PVC
- Réseau principal des Eaux Pluviales
- Boîte de branchement particulier Eaux Pluviales Ø 315 tampon fonte
  Branchement particulier Eaux Pluviales Ø 125 PVC
- Réseau principal des Eaux Usées
- Zone non aedificandi
- Accès imposé

Benoît ONILLON - Emmanuel DURET
Romuald BÛCHER
Géomètres Experts Fonciers Associés
12 allée Joseph Touchais - BP 75
49700 Doué la Fontaine
Tel : 02 41 59 10 33
Fax : 02 41 59 25 39
douelafontaine@onillonduret.com