

Département du Maine et Loire  
 Commune de MAUGES-SUR-LOIRE - Montjean-sur-Loire  
 Lotissement "L'Orthonnerie"

Date: 25/10/2017

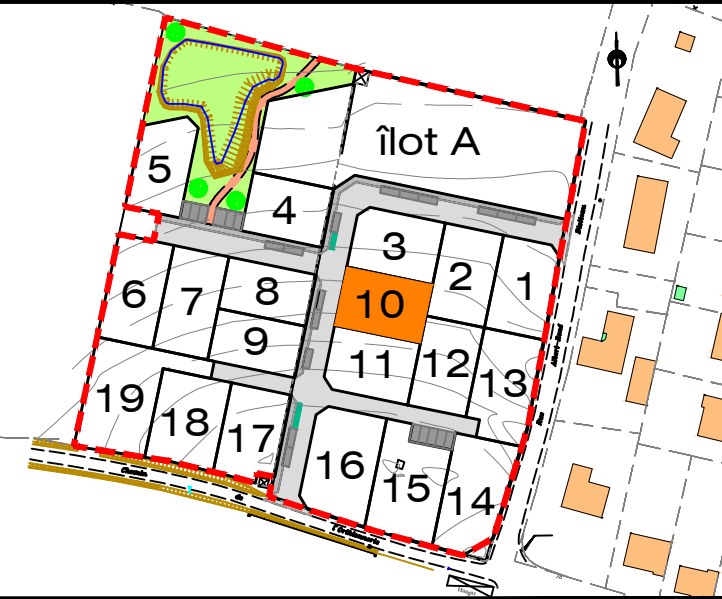
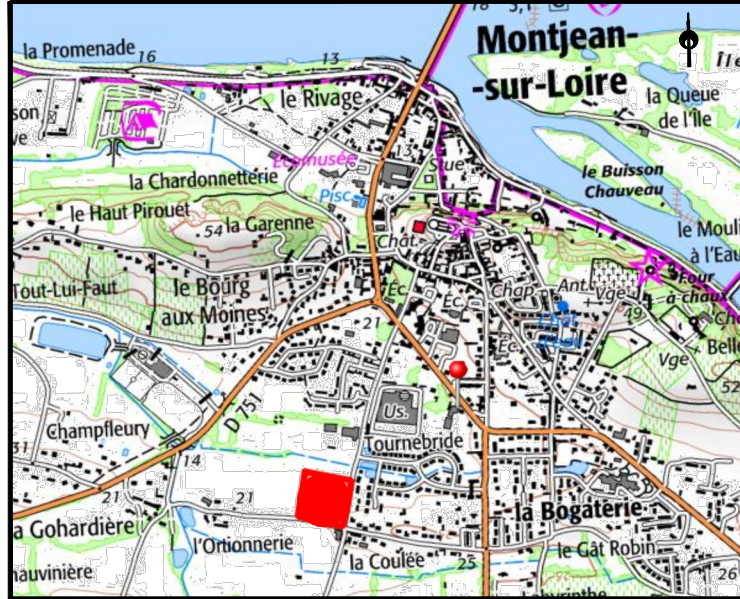
**PLAN DE VENTE LOT n°10**

Surface graphique : 425 m<sup>2</sup>

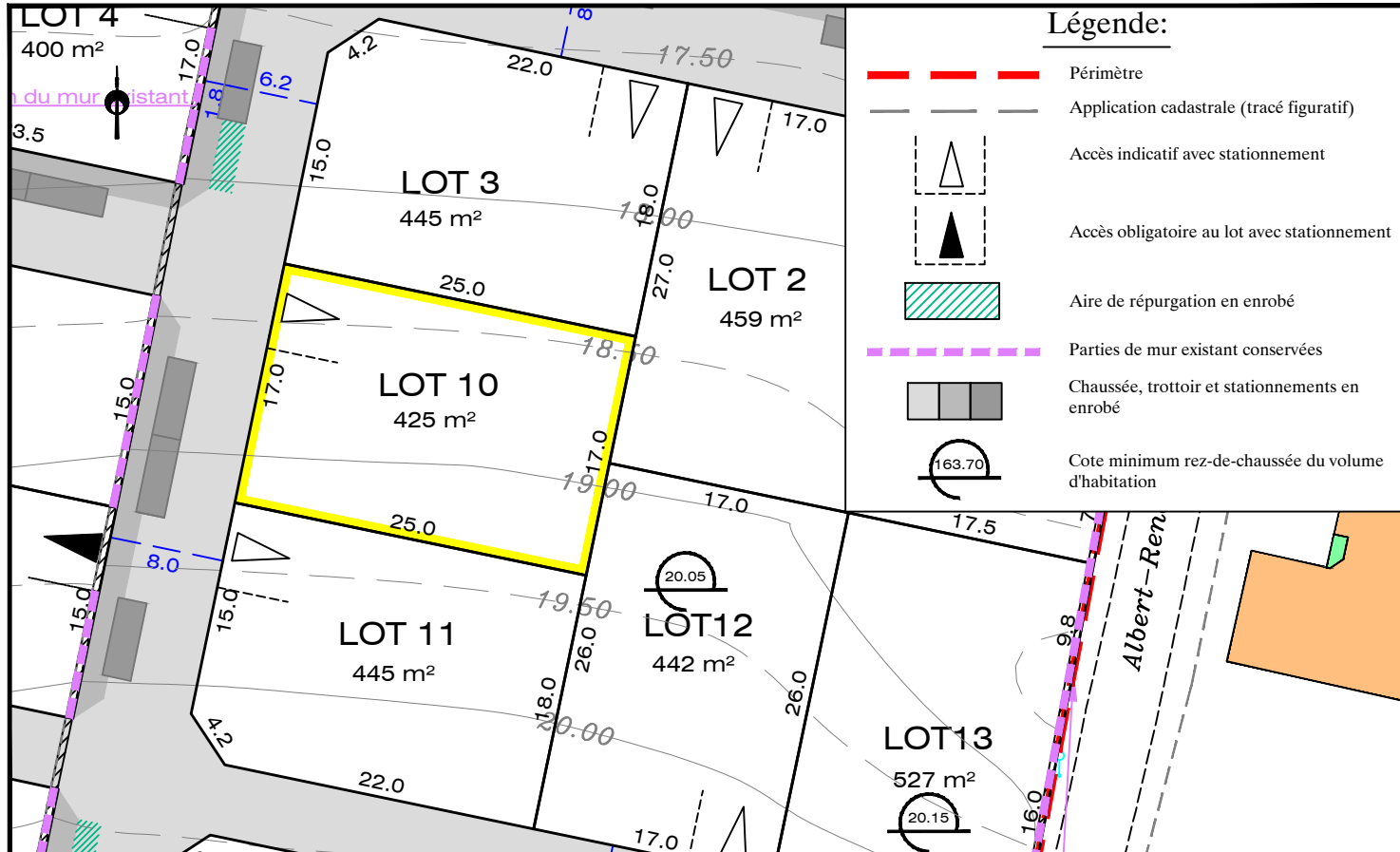
Surface plancher maximale : 200 m<sup>2</sup>

PLAN DE SITUATION - Sans échelle

PLAN D'ENSEMBLE - Sans échelle

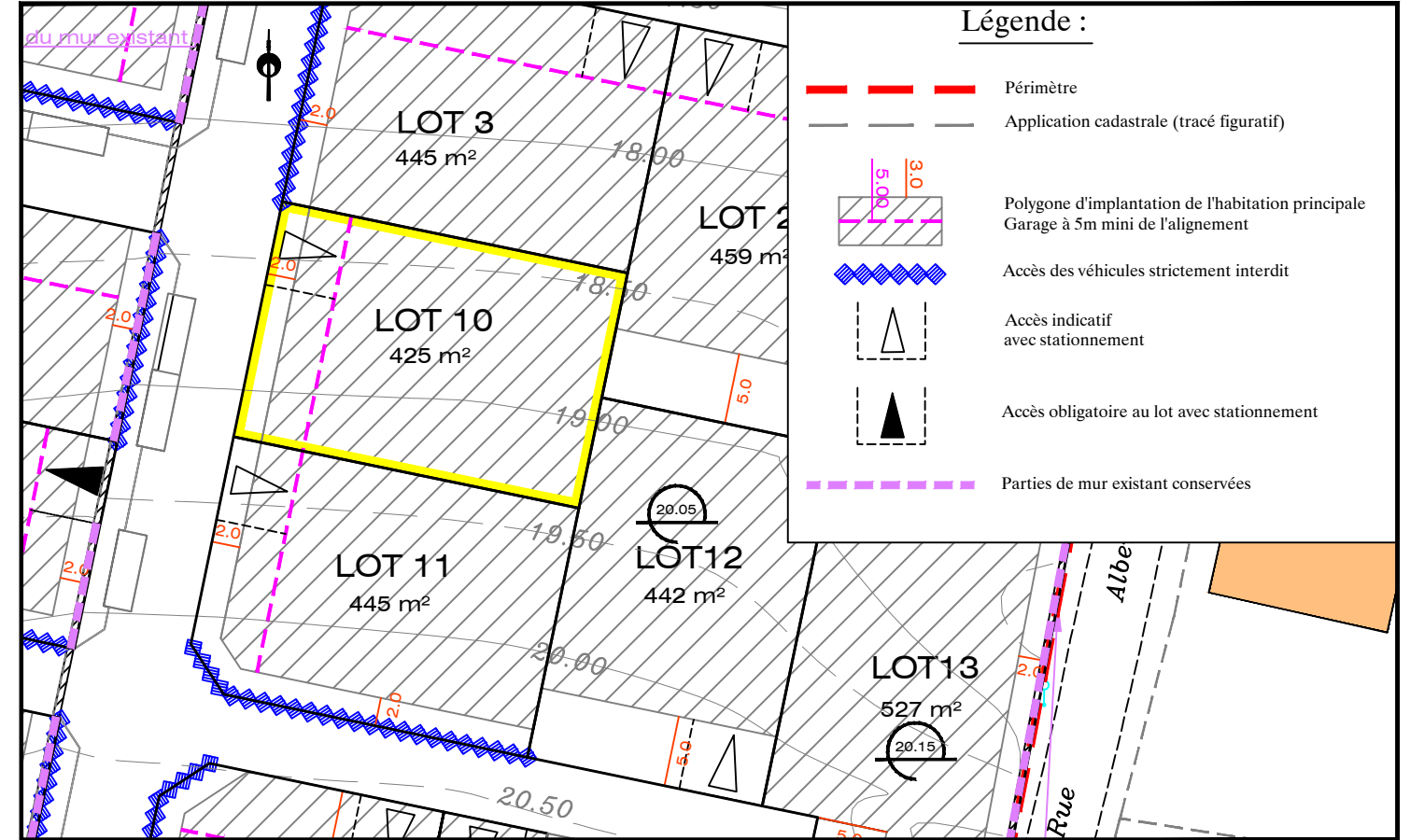


PLAN DE COMPOSITION - Echelle: 1/500

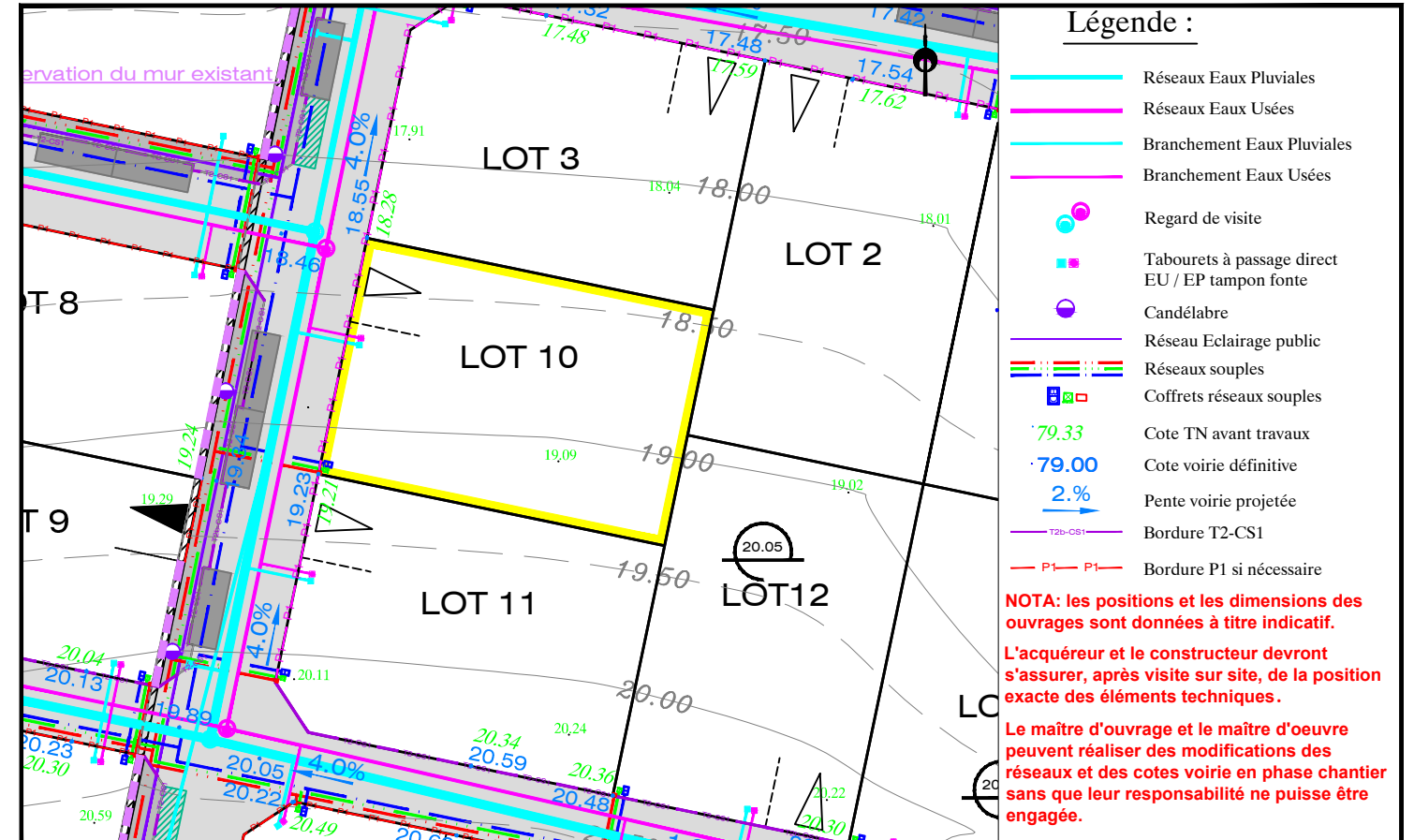


EXTRAIT DU REGLEMENT GRAPHIQUE - Echelle: 1/500

Date: 25/10/2017



EXTRAIT DE PLANS VRD - Echelle: 1/500



**NOTA : Les surfaces sont données à titre indicatif. Elle ne seront définitives qu'après bornage des lots et réalisation du document d'arpentage de division**