

Département du Maine et Loire
Commune de MAUGES-SUR-LOIRE - Montjean-sur-Loire
Lotissement "L'Orthionnerie"

Date: 25/10/2017

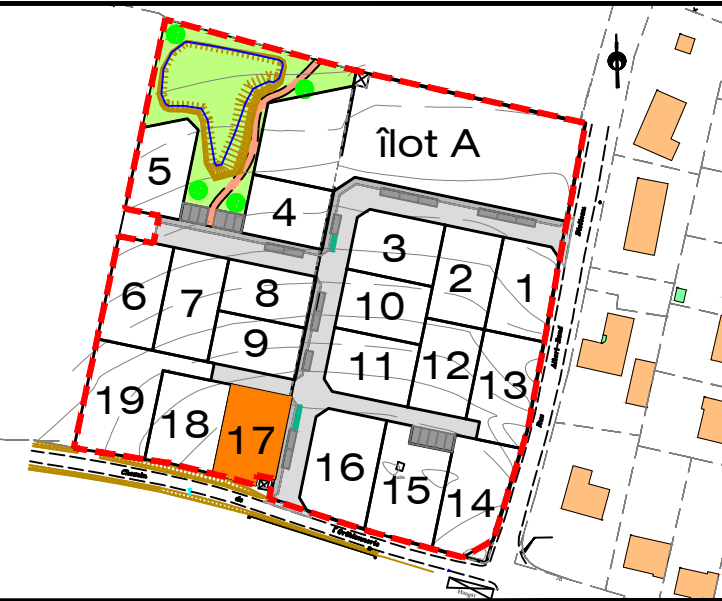
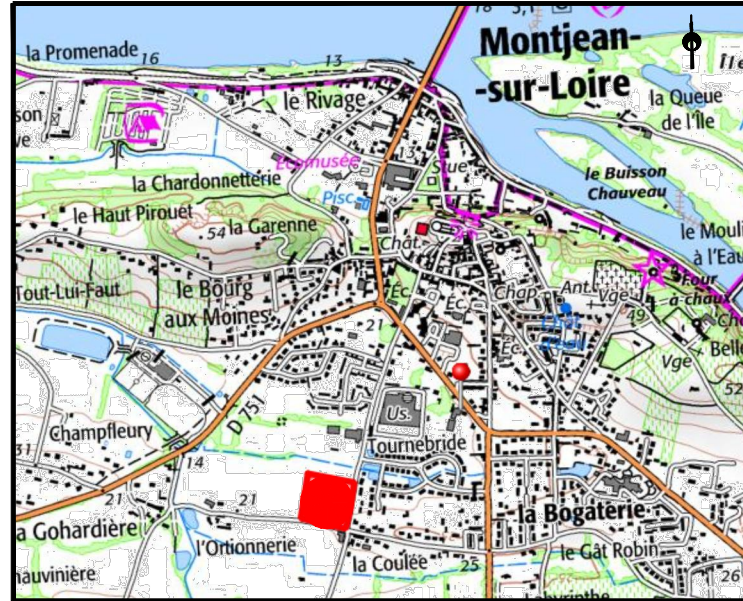
PLAN DE VENTE LOT n°17

Surface graphique : 447 m²

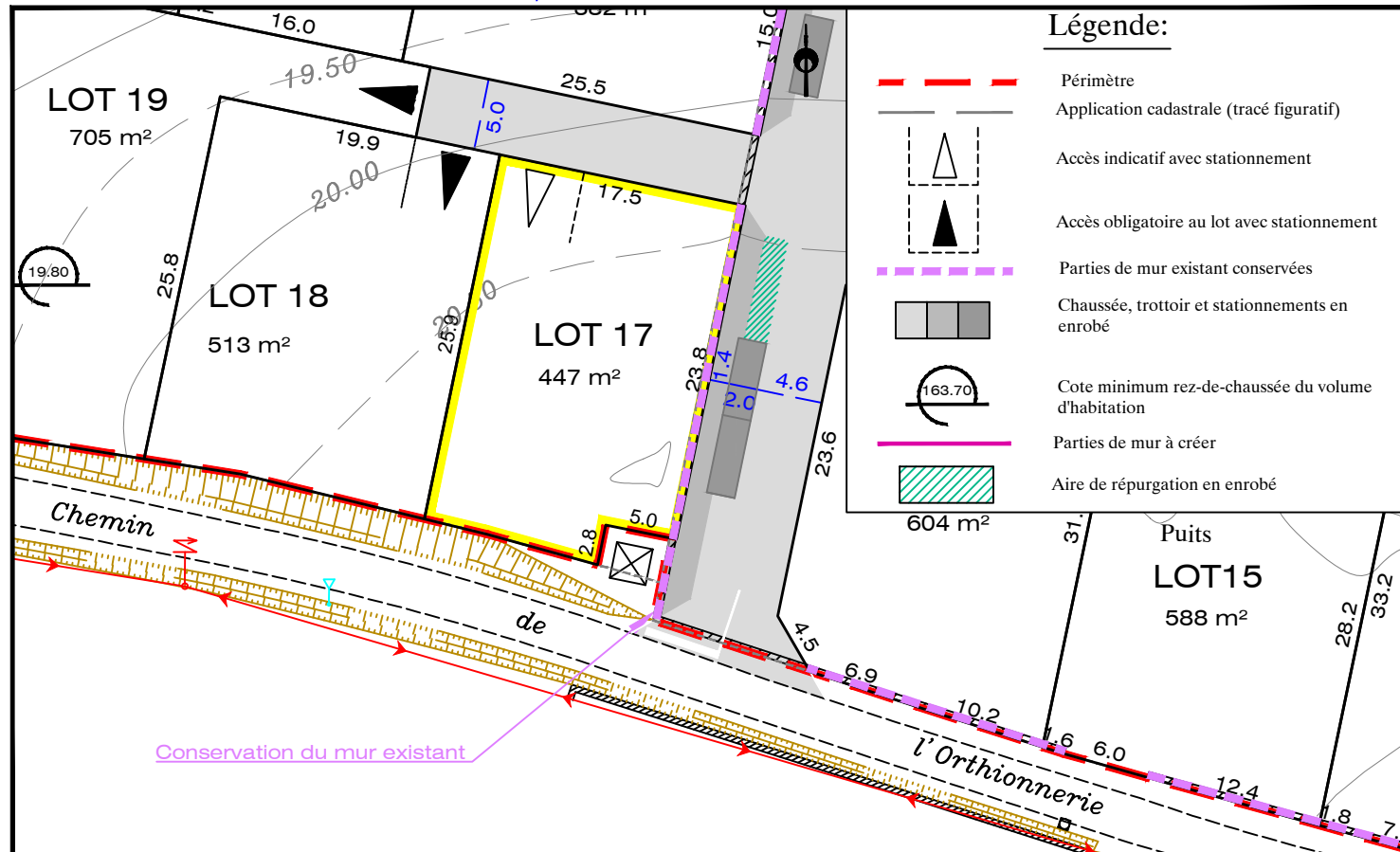
Surface plancher maximale : 200 m²

PLAN DE SITUATION - Sans échelle

PLAN D'ENSEMBLE - Sans échelle

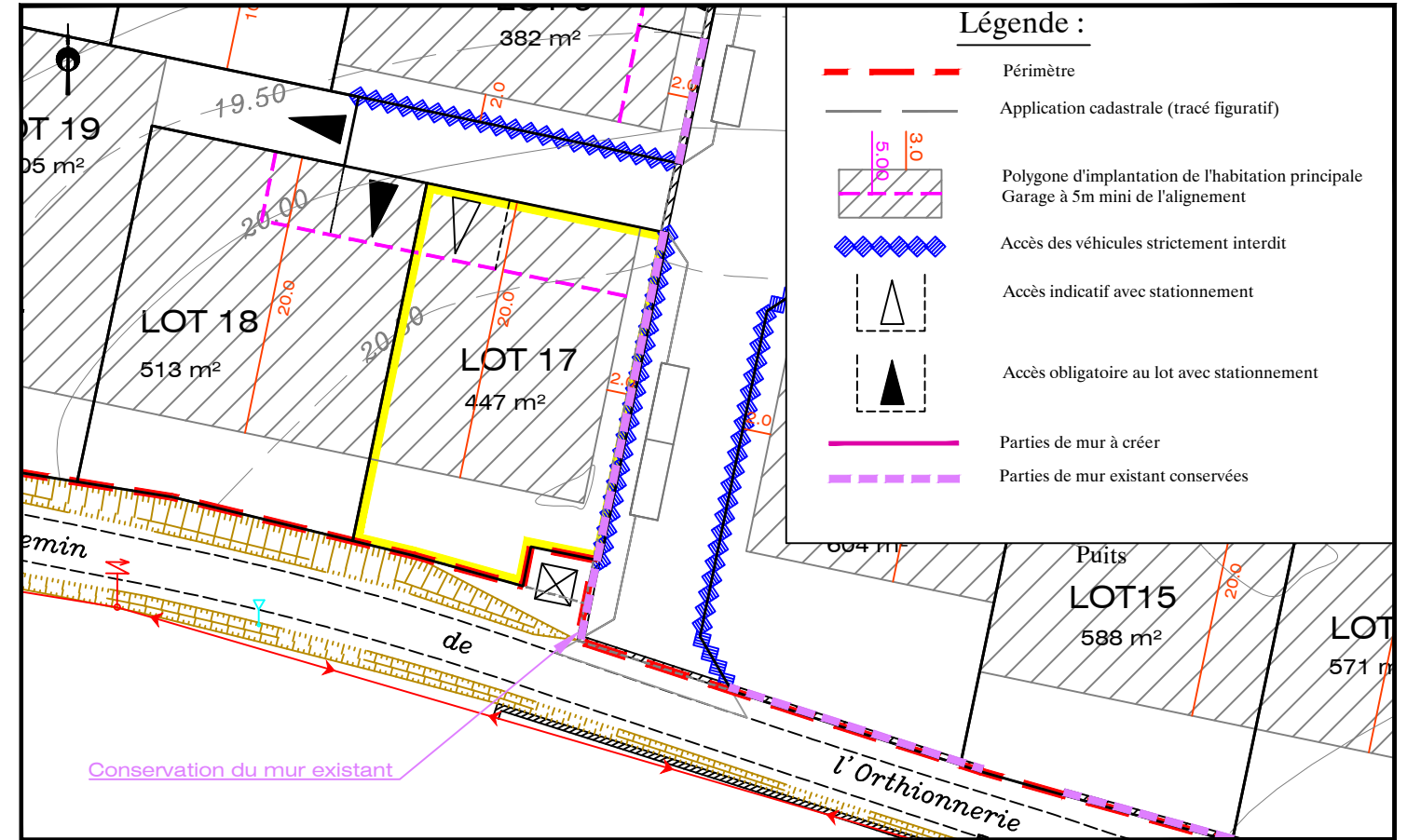


PLAN DE COMPOSITION - Echelle: 1/500

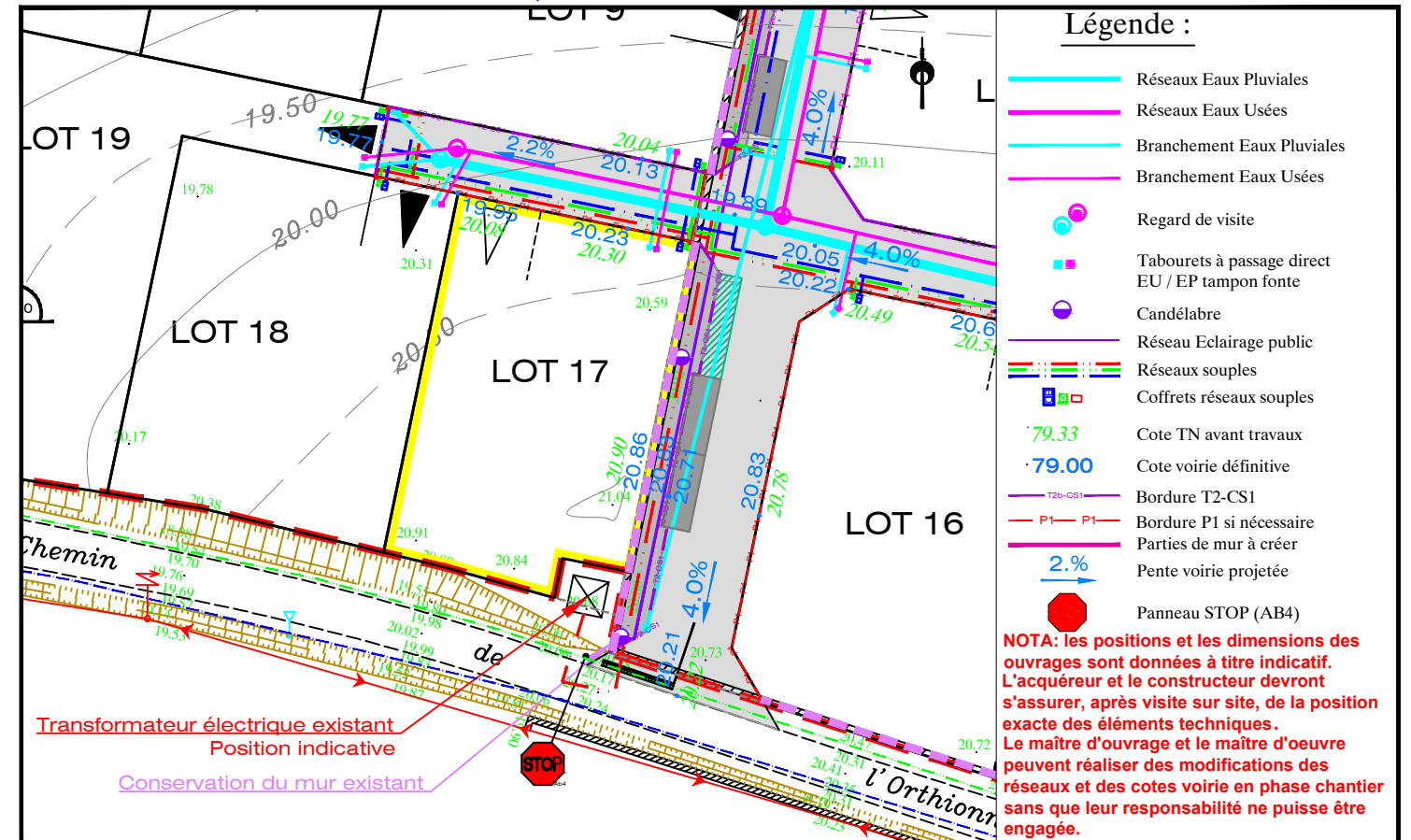


EXTRAIT DU REGLEMENT GRAPHIQUE - Echelle: 1/500

Date: 25/10/2017



EXTRAIT DE PLANS VRD - Echelle: 1/500



NOTA : Les surfaces sont données à titre indicatif. Elle ne seront définitives qu'après bornage des lots et réalisation du document d'arpentage de division