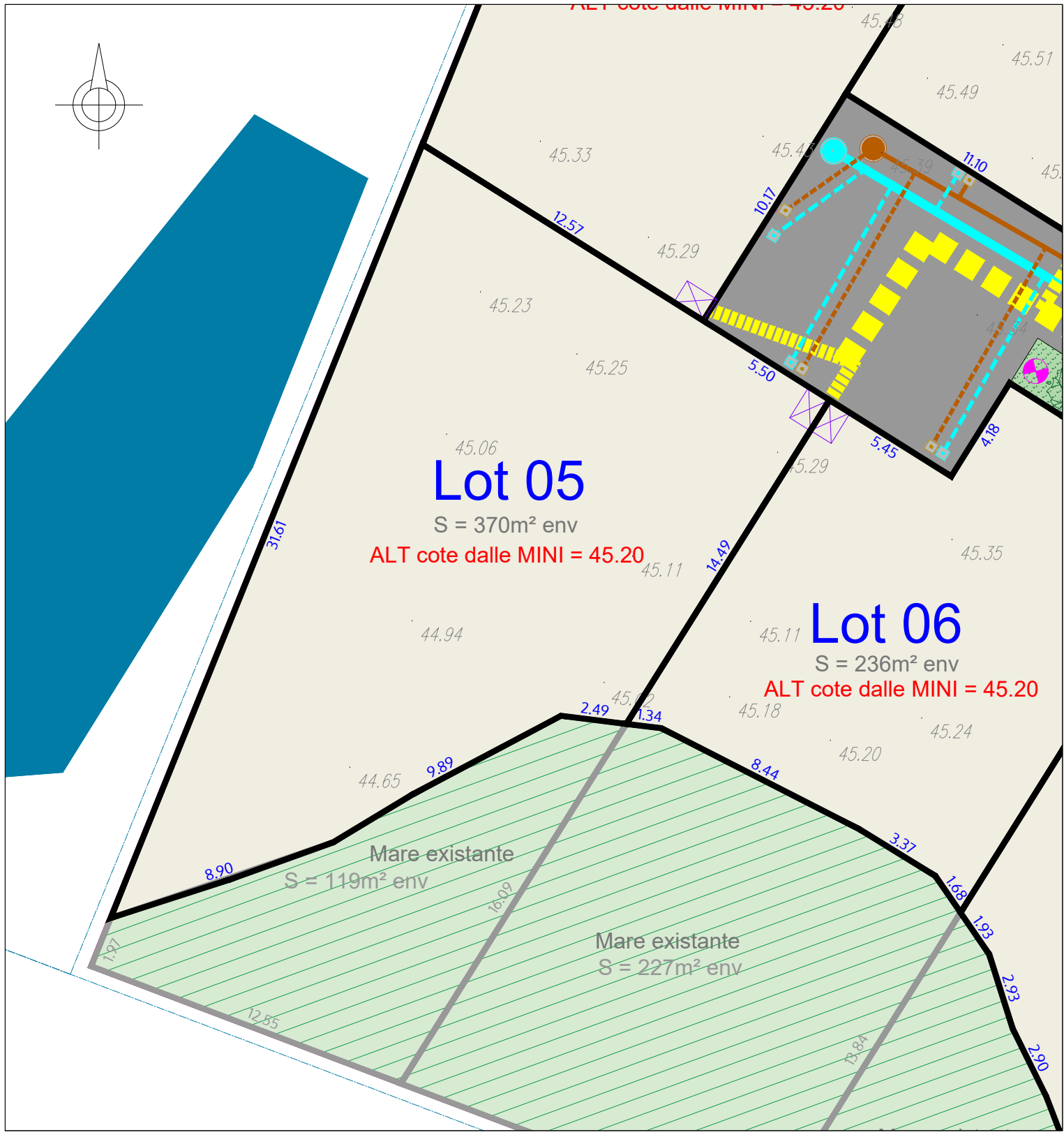


PLAN DE BORNAGE ET DES BRANCHEMENTS

Provisoire

ECHELLE : 1 / 200



NOTA : L'emplacement des branchements est figuratif et devra être vérifié avant tout projet de construction. L'adaptation de la construction au terrain sera étudiée en tenant compte des différents niveaux après travaux de viabilisation.

- LEGENDE**
- Emplacement réservés aux branchements AEP, basse tension et Télécommunications
 - Branchement EU
 - Branchement EP
 - Limite de lot
 - Limite de parcelle cédée avec le lot constructible
 - Relevé altimétrique avant travaux
 - Arbre projet
 - Partie complémentaire au lot non constructible (mare existante)

Z:\D24099 SAINT BARTHELEMY D'ANJOU FONCIER AMENAGEMENT PA\3- Documents définitifs\Documents Bornage - Division - Topo\D24099 PDV.dwg

FONCIER AMÉNAGEMENT



Lotissement le clos de la Romanerie COMMUNE de SAINT BARTHELEMY D'ANJOU

PLAN DE VENTE

Provisoire

Dressé le 22 janvier 2026

Lot n°5

Superficie : 370 m² env
+ 119 m² env non constructible

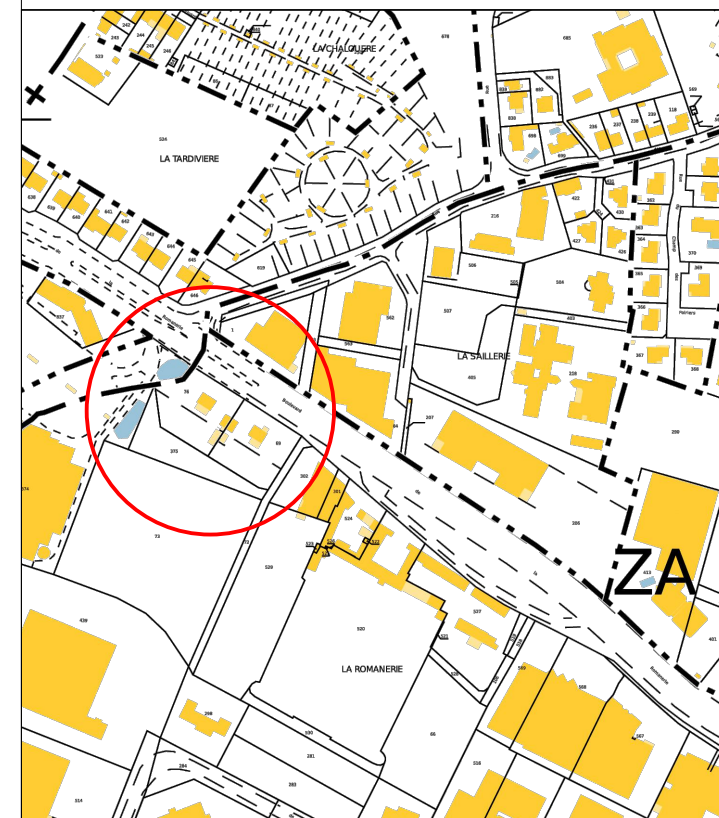
Cadastre: Section ZA n° 76p et 375p

Surface de Plancher : 250 m²

Servitude particulière : NON

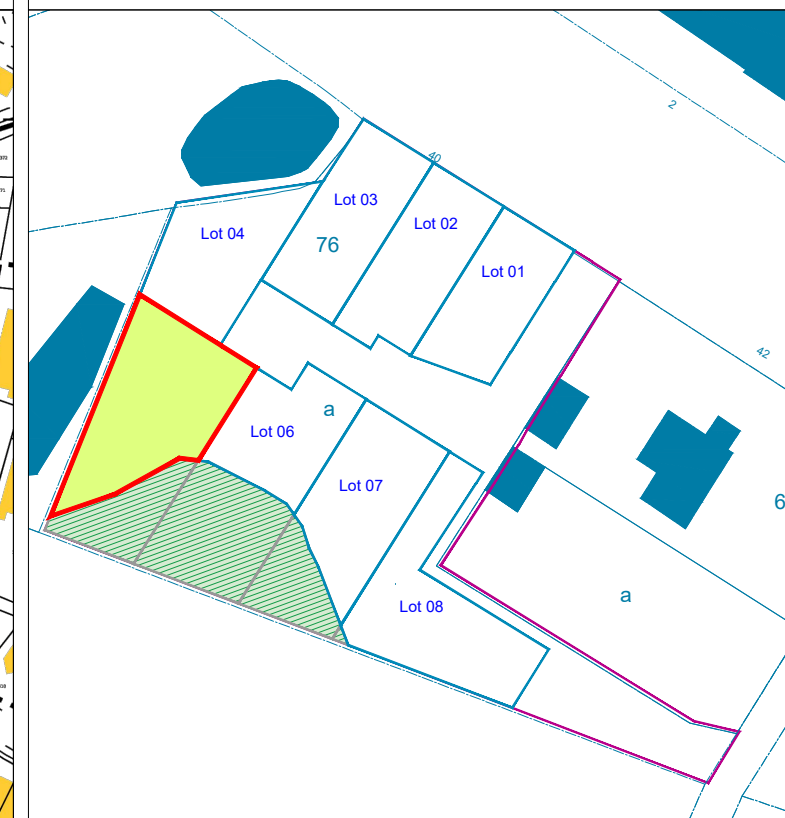
PLAN DE SITUATION

ECHELLE : 1 / 5 000



EXTRAIT DU PLAN CADASTRAL

ECHELLE : 1 / 1000



INITI
CONSEIL
INGÉNIERIE VRD

12 allée Joseph Touchais - BP 50075
DOUE LA FONTAINE
49700 DOUE EN ANJOU
Tél : 02 41 59 10 33

21 rue Dacier
49400 SAUMUR
Tél : 02 41 51 31 17

contact@initio-conseil.fr

