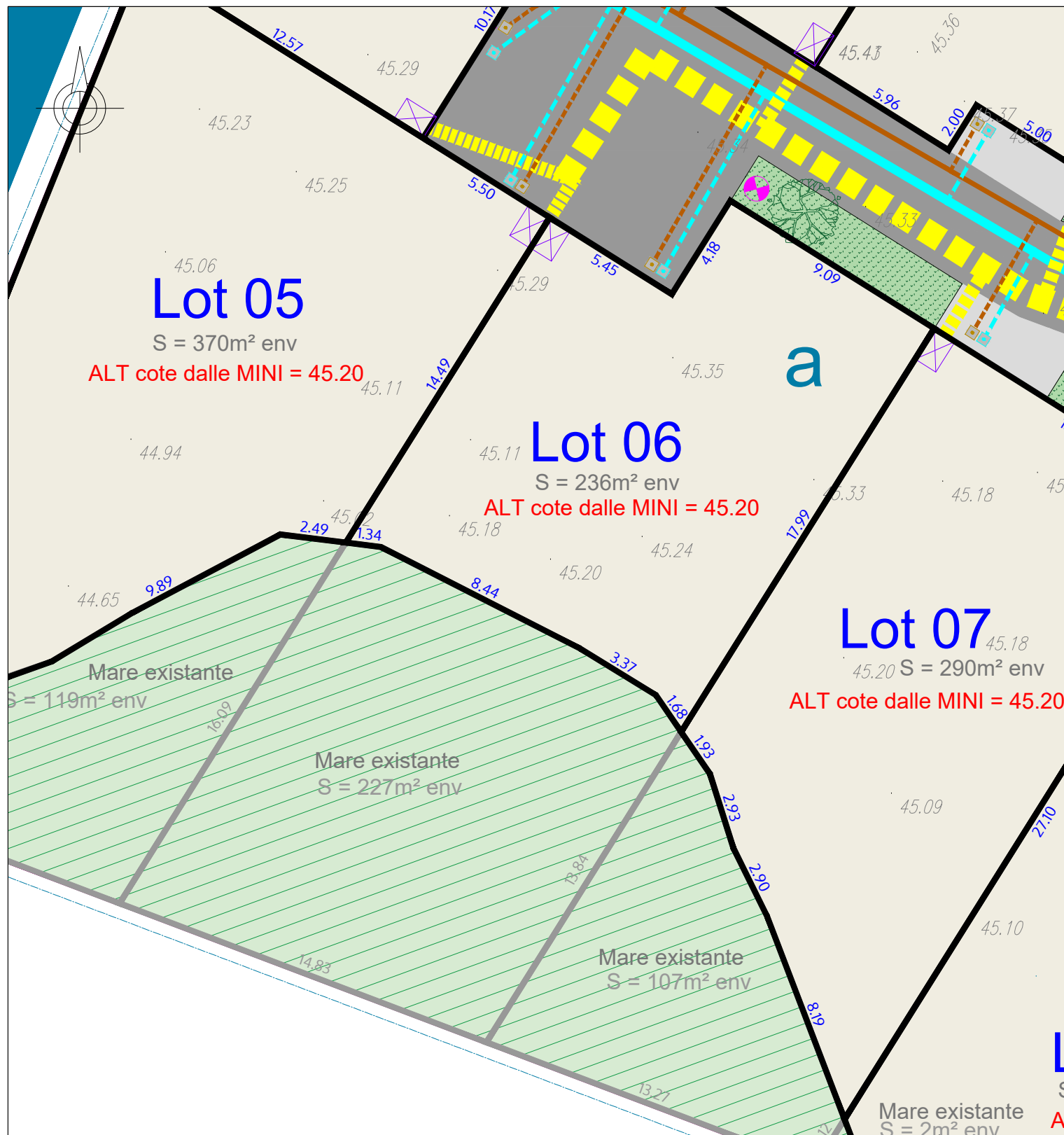


# PLAN DE BORNAGE ET DES BRANCHEMENTS

Provisoire

ECHELLE : 1 / 200



NOTA : L'emplacement des branchements est figuratif et devra être vérifié avant tout projet de construction. L'adaptation de la construction au terrain sera étudiée en tenant compte des différents niveaux après travaux de viabilisation.

## LEGENDE

- Emplacement réservés aux branchements AEP, basse tension et Télécommunications
- Branchement EU à créer
- Branchement EP à créer
- Limite de lot
- Limite de parcelle cédée avec le lot constructible

- 35.33 Relevé altimétrique avant travaux
- Arbre projet
- Partie complémentaire au lot non constructible (mare existante)

Z:\D24099 SAINT BARTHELEMY D'ANJOU FONCIER AMENAGEMENT PA\3- Documents définitifs\Documents Bornage - Division - Topo\D24099 PDV.dwg

# FONCIER AMÉNAGEMENT



## Lotissement le clos de la Romanerie COMMUNE de SAINT BARTHELEMY D'ANJOU

### PLAN DE VENTE Provisoire

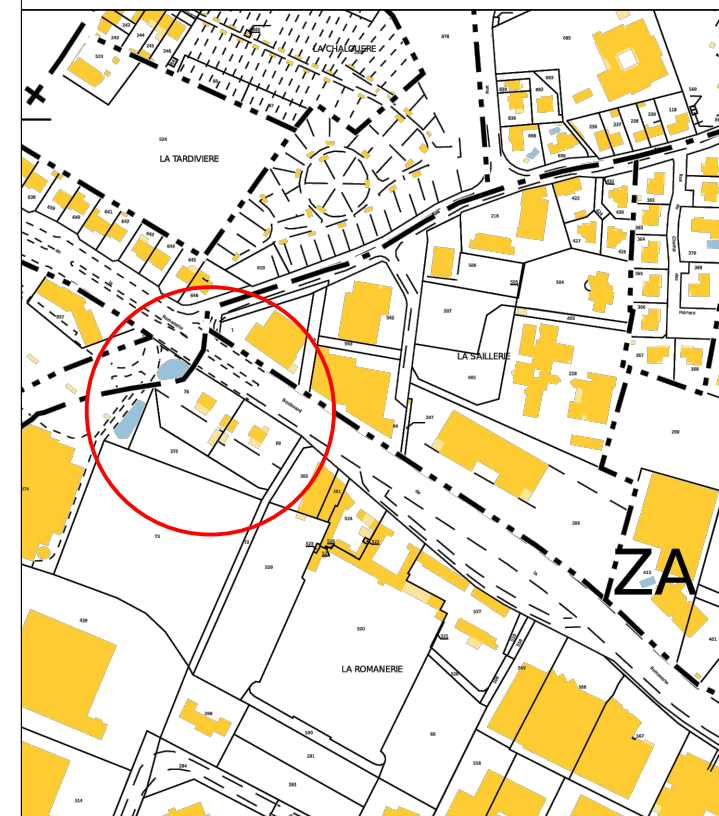
Dressé le 12 janvier 2026

## Lot n°6

Superficie : 236 m<sup>2</sup> env  
+ 227 m<sup>2</sup> env non constructible  
Surface de Plancher : 200 m<sup>2</sup>  
Cadastre: Section ZA n° 76p et 375p  
Servitude particulière : NON

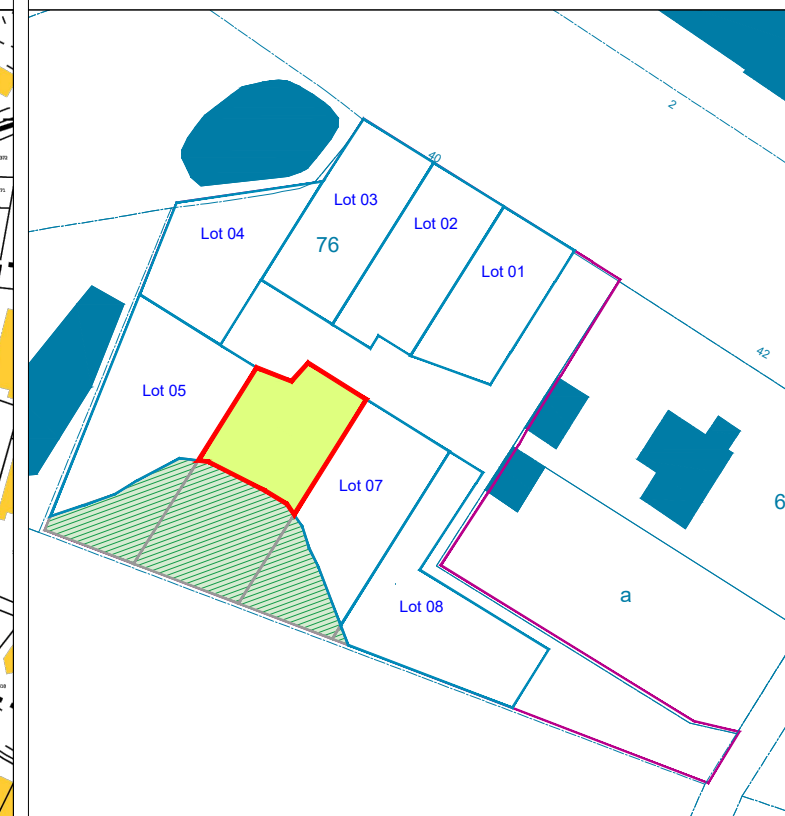
### PLAN DE SITUATION

ECHELLE : 1 / 5 000



### EXTRAIT DU PLAN CADASTRAL

ECHELLE : 1 / 1000



**INITI**  
CONSEIL  
INGÉNIERIE VRD

12 allée Joseph Touchais - BP 50075  
DOUE LA FONTAINE  
49700 DOUE EN ANJOU  
Tél : 02 41 59 10 33

21 rue Dacier  
49400 SAUMUR  
Tél : 02 41 51 31 17

contact@initio-conseil.fr

