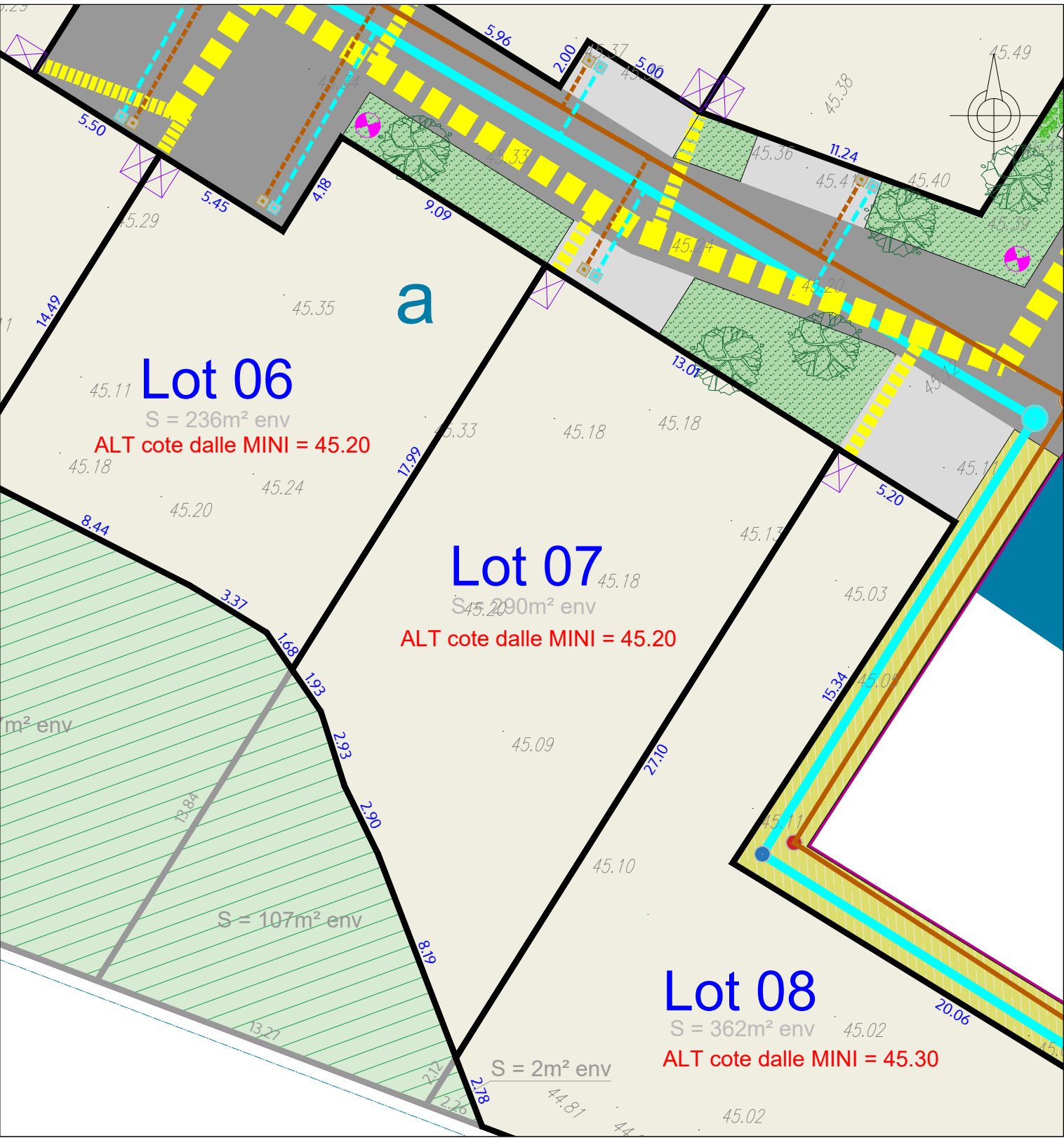


PLAN DE BORNAGE ET DES BRANCHEMENTS

Provisoire

ECHELLE : 1 / 200



NOTA : L'emplacement des branchements est figuratif et devra être vérifié avant tout projet de construction. L'adaptation de la construction au terrain sera étudiée en tenant compte des différents niveaux après travaux de viabilisation.

LEGENDE

Emplacement réservés aux branchements AEP, basse tension et Télécommunications

Branchement EU à créer

Branchement EP à créer

Limite de lot

Limite de parcelle cédée avec le lot constructible

Relevé altimétrique avant travaux

Arbre projet

Partie complémentaire au lot non constructible

Z:\D24099 SAINT BARTHELEMY D'ANJOU FONCIER AMENAGEMENT PA\3- Documents définitifs\Documents Bornage - Division - Topo\D24099 PDV.dwg

FONCIER
AMÉNAGEMENT



Lotissement le clos de la Romanerie
COMMUNE de SAINT BARTHELEMY D'ANJOU

PLAN DE VENTE
Provisoire

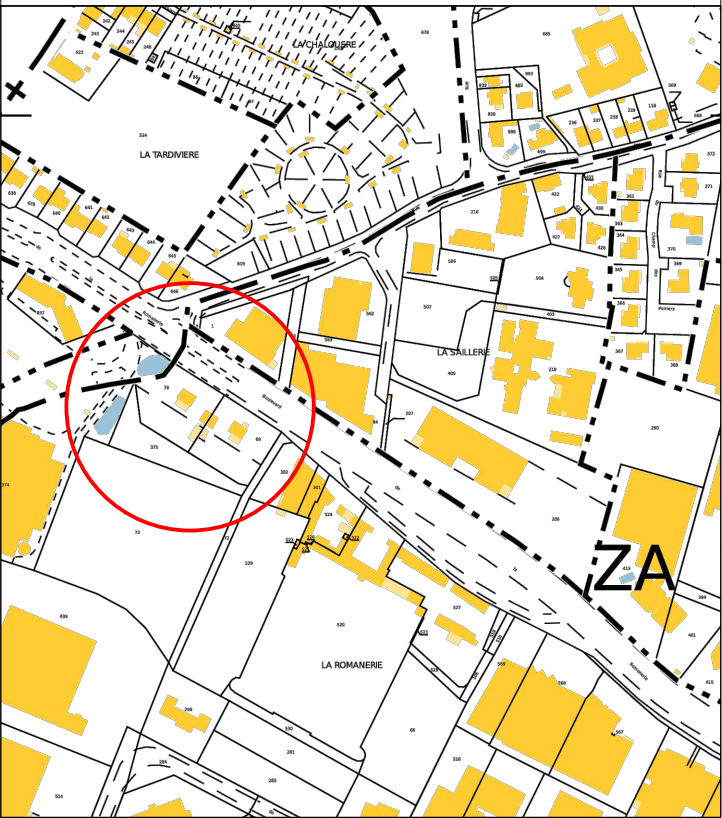
Dressé le 12 janvier 2026

Lot n°7

Superficie : 290 m² env
+ 107 m² env non constructible
Surface de Plancher : 200 m²
Cadastre: Section ZA n° 76p et 375p
Servitude particulière : NON

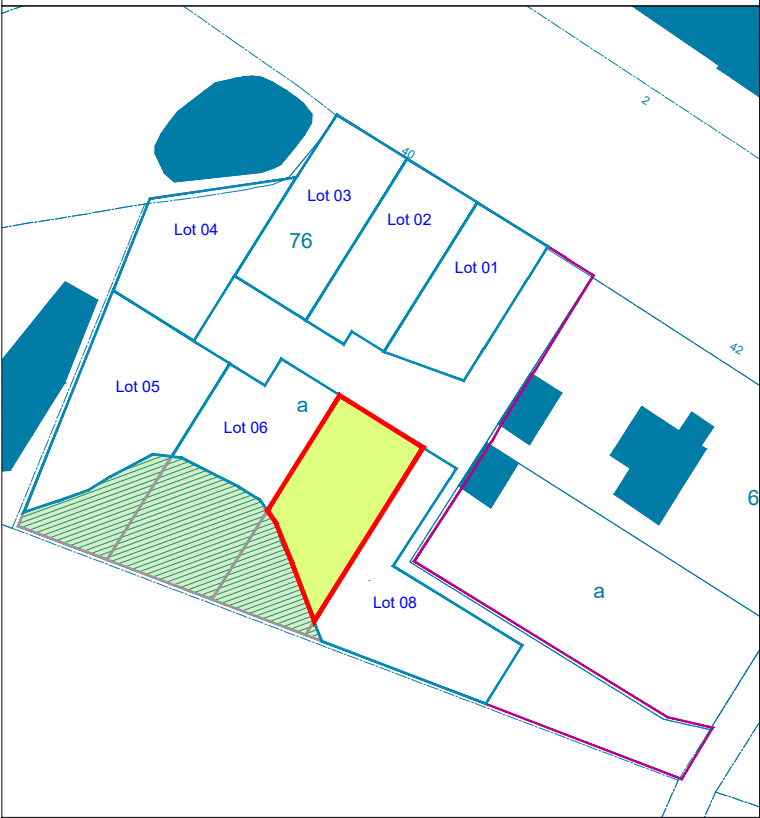
PLAN DE SITUATION

ECHELLE : 1 / 5 000



EXTRAIT DU PLAN CADASTRAL

ECHELLE : 1 / 1000



INITIO
CONSEIL
INGÉNIERIE VRD

12 allée Joseph Touchais - BP 50075
DOUE LA FONTAINE
49700 DOUE EN ANJOU
Tél : 02 41 59 10 33

21 rue Dacier
49400 SAUMUR
Tél : 02 41 51 31 17

contact@initio-conseil.fr



