

Commune de DRUYE

" Dauretiou "

Date : 07 septembre 2021

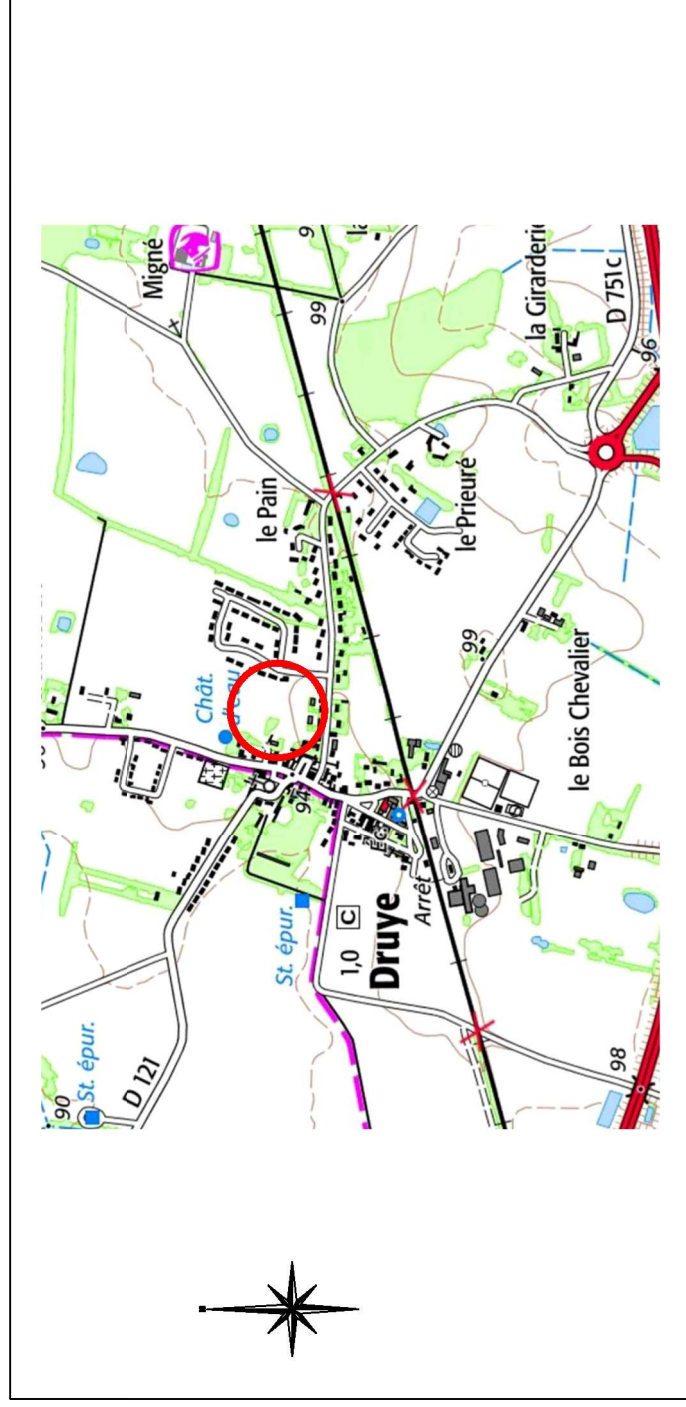
Cadastre : Section A

LOT 14

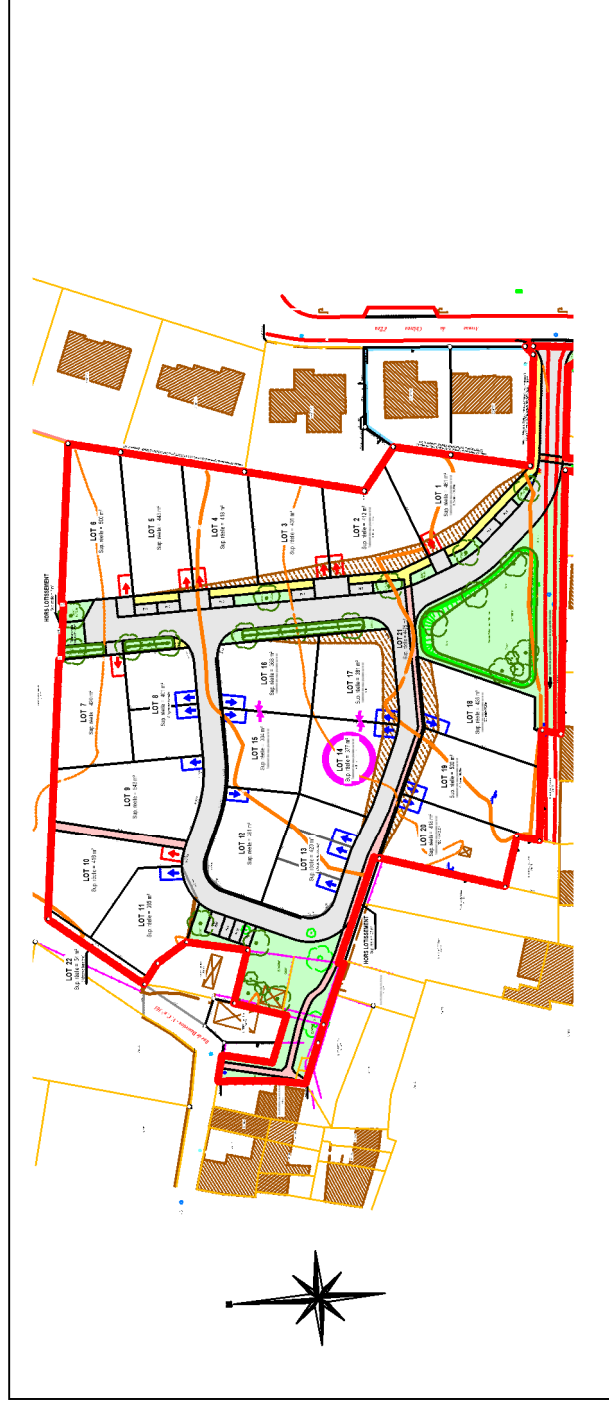
Superficie Réelle = 377 m²

Dossier 20.019

PLAN DE SITUATION - Sans Echelle



PLAN D'ENSEMBLE - Sans Echelle



EXTRAIT DU PLAN DE COMPOSITION ET REGLEMENTAIRE - Echelle : 1/200ème

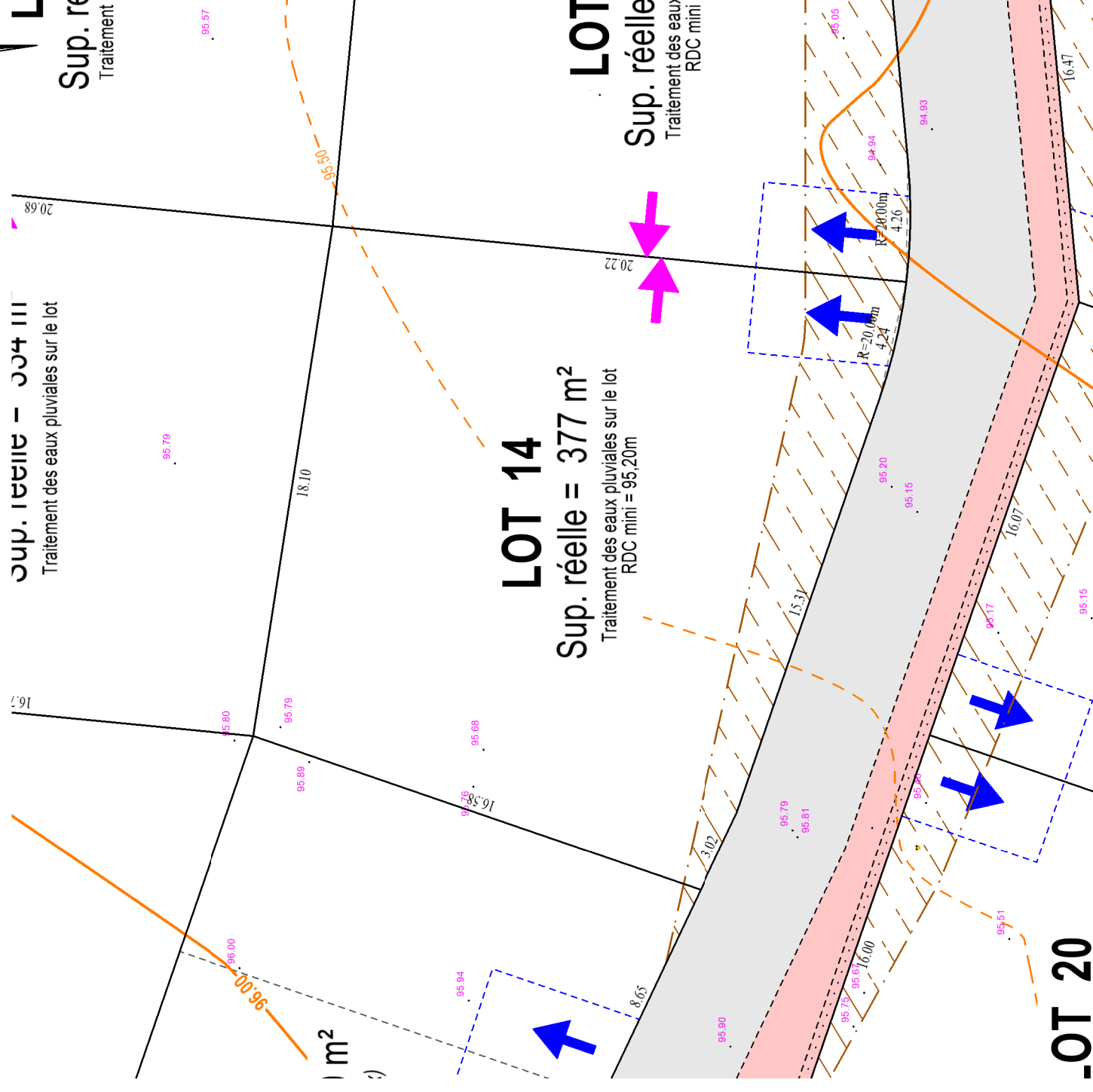
Sup. réelle = 377 m²
Traitement des eaux pluviales sur le lot

Sup. réelle
Traitement des eaux pluviales sur le lot

LOT 14

Sup. réelle = 377 m²
Traitement des eaux pluviales sur le lot
RDC mini = 95,20m

LOT 20
Sup. réelle
Traitement des eaux pluviales sur le lot
RDC mini = 95,20m



LEGENDE REGLEMENTAIRE :

- Parking de midi et accès obligatoires à cet emplacement
- Parking de midi et accès obligatoires avec emplacement libre sur cette façade
- Accroche latérale obligatoire pour la construction principale
- Talus à conserver en façade de lot = zone non-aedificandi
- Emprise du Permis d'Aménager
- Trottoirs
- Arbre à planter
- Chaussée - parkings
- Piétonniers
- Espaces verts communs



FONCIER
AMÉNAGEMENT

