Département de l' Indre et Loire

Commune de THILOUZE

Lotissement "LA CROIX SAINT CHARLES "

Date: 26/01/2016

PLAN DE VENTE LOT n°41

Cadastre: Section YB - n°171 Surface d'arpentage: 427 m² Surface Plancher: 250 m²

PLAN DE SITUATION - Sans échelle

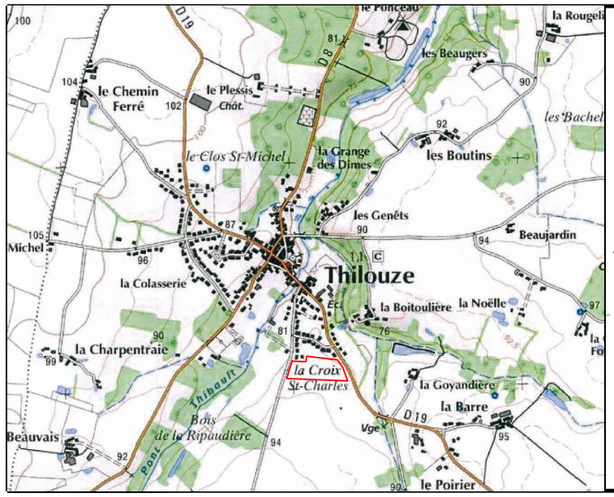

PLAN D'ENSEMBLE - Sans échelle

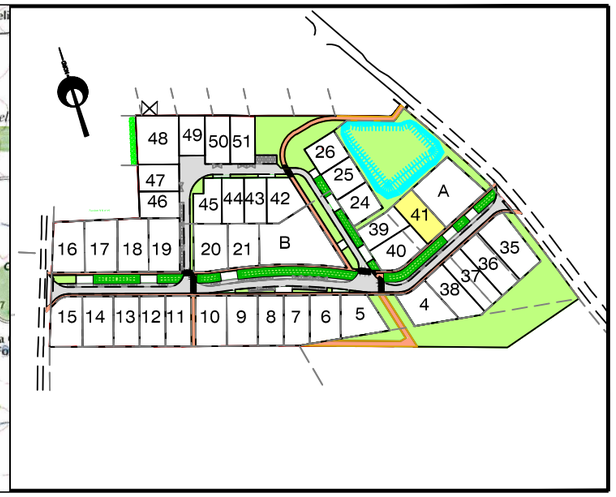

EXTRAIT DU REGLEMENT GRAPHIQUE - Echelle: 1/500

Date: 12/01/2016

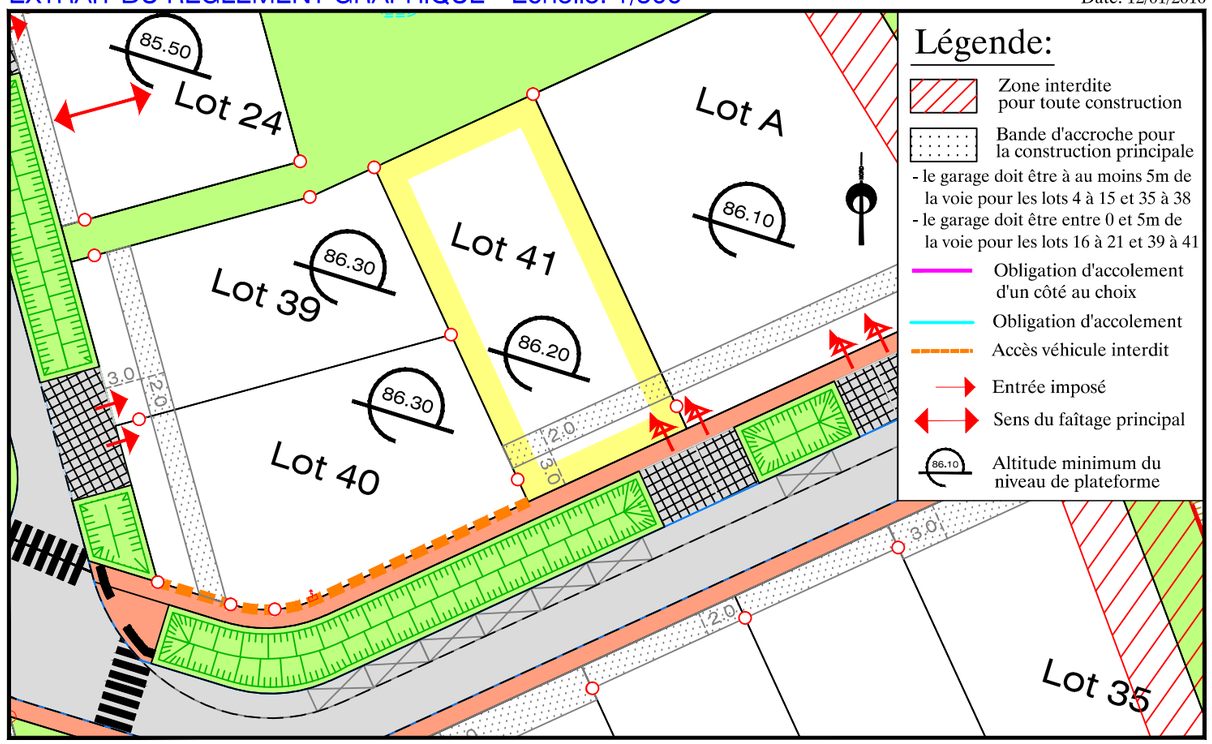

PLAN DE BORNAGE- Echelle: 1/500

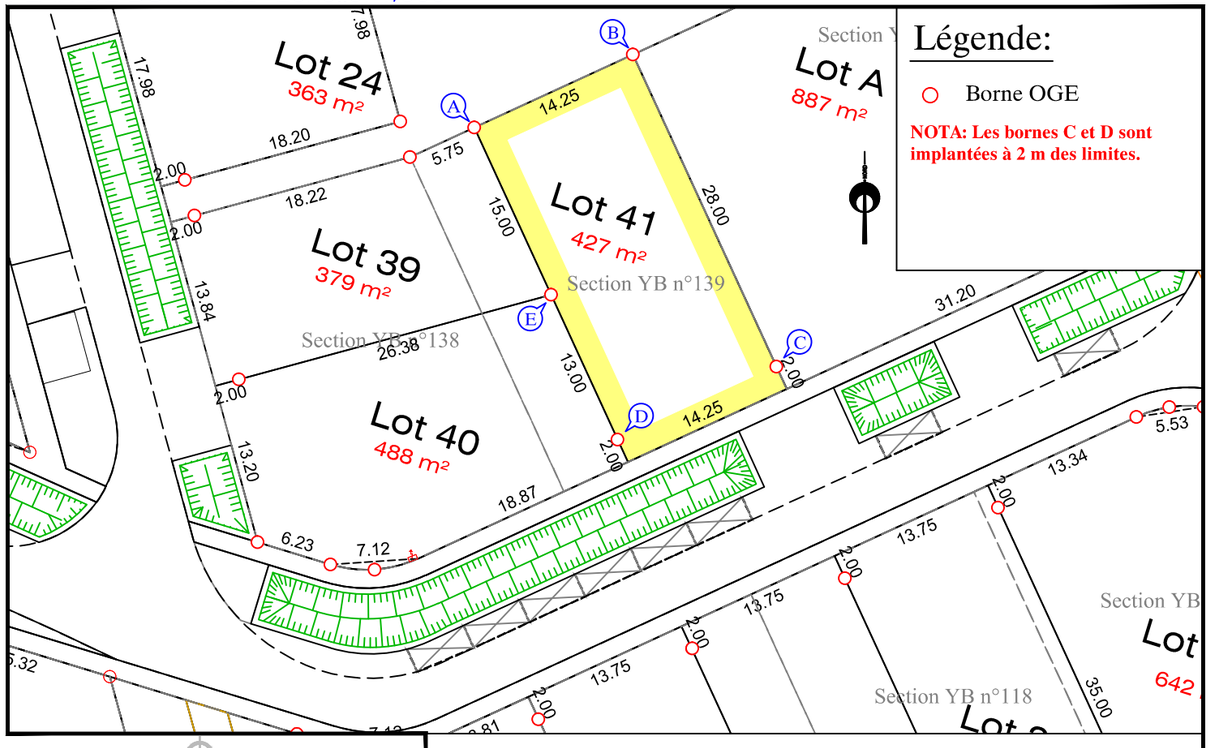

NOTA: L'utilisateur est tenu de veiller à la stabilité des bornes, piquets ou repères portés au présent document, notamment par vérification des cotes ou autres indications qu'il comporte. Il signalera en temps utile au Géomètre toutes discordances qu'il pourrait constater.

EXTRAIT DE PLANS VRD - Echelle: 1/500

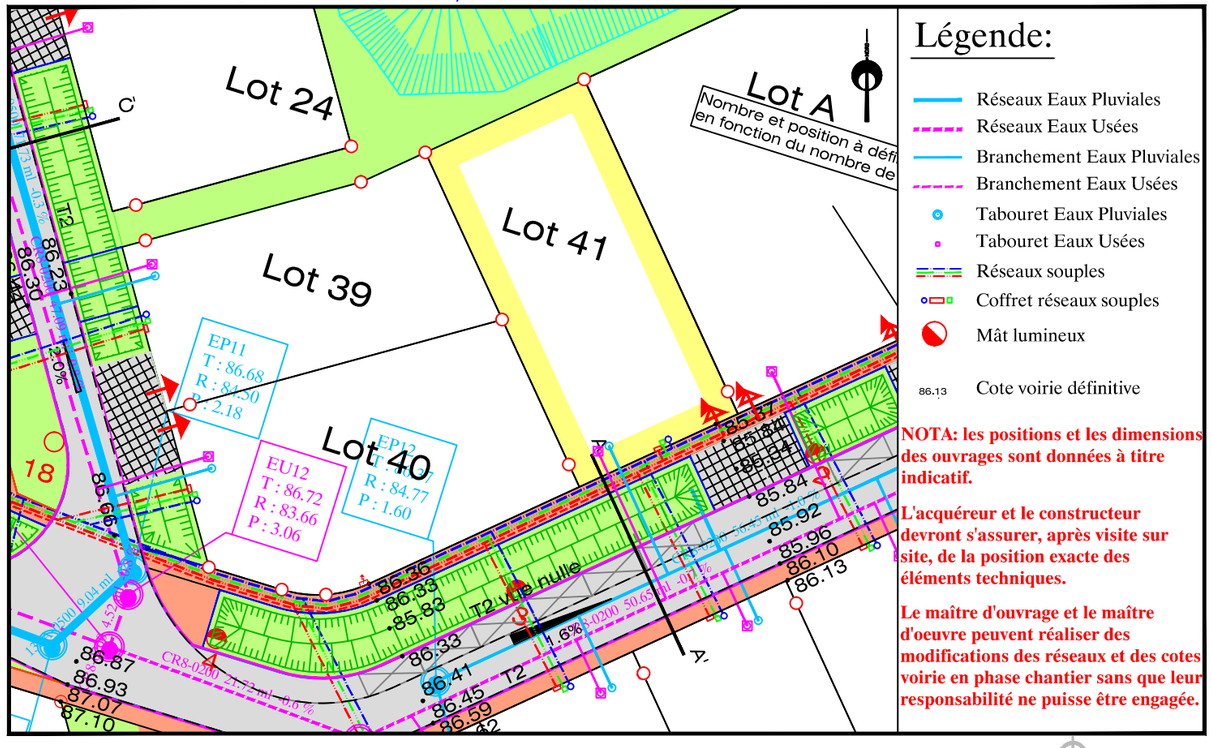

AIR&GEO
Aménagement Ingénierie Réalisation
Géomètres-Experts-Fonciers
74 avenue du Général de Gaulle - 72000 LE MANS
Tél. 02 43 81 47 28 / Fax. 02 43 81 70 54 / lemans@airegeo.fr

Dossier : LM.023.2008
Fichier: LM.023.2008_PLANS DE VENTE_IndB.dwg

AIR&GEO
Aménagement Ingénierie Réalisation
Géomètres-Experts-Fonciers
74 avenue du Général de Gaulle - 72000 LE MANS
Tél. 02 43 81 47 28 / Fax. 02 43 81 70 54 / lemans@airegeo.fr