Département de la Sarthe

Commune de SAINT PAVACE

Lotissement "La Journalière"

FONCIER AMÉNAGEMENT

Date: 14/05/2020

LOT 5

Cadastre: Section AK n°156 — Surface d'arpentage: 362 m² — Surface de Plancher : 200 m²

PLAN DE SITUATION - Sans échelle

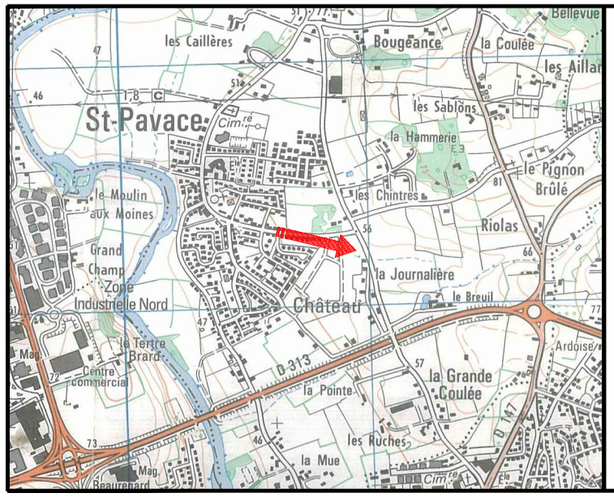

PLAN D'ENSEMBLE - Sans échelle

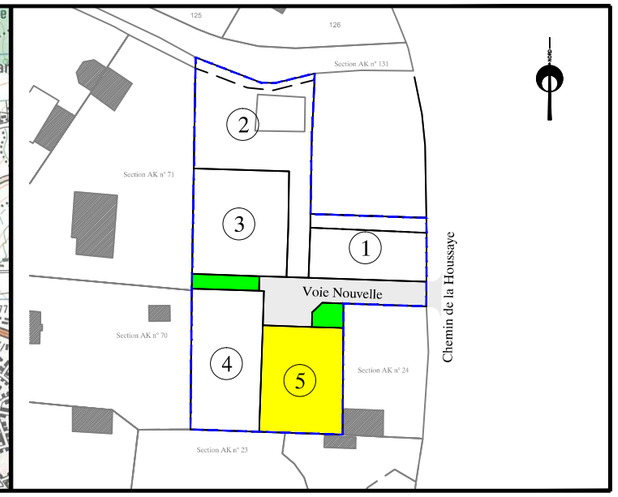

EXTRAIT DU PLAN DE COMPOSITION - Echelle: 1/500

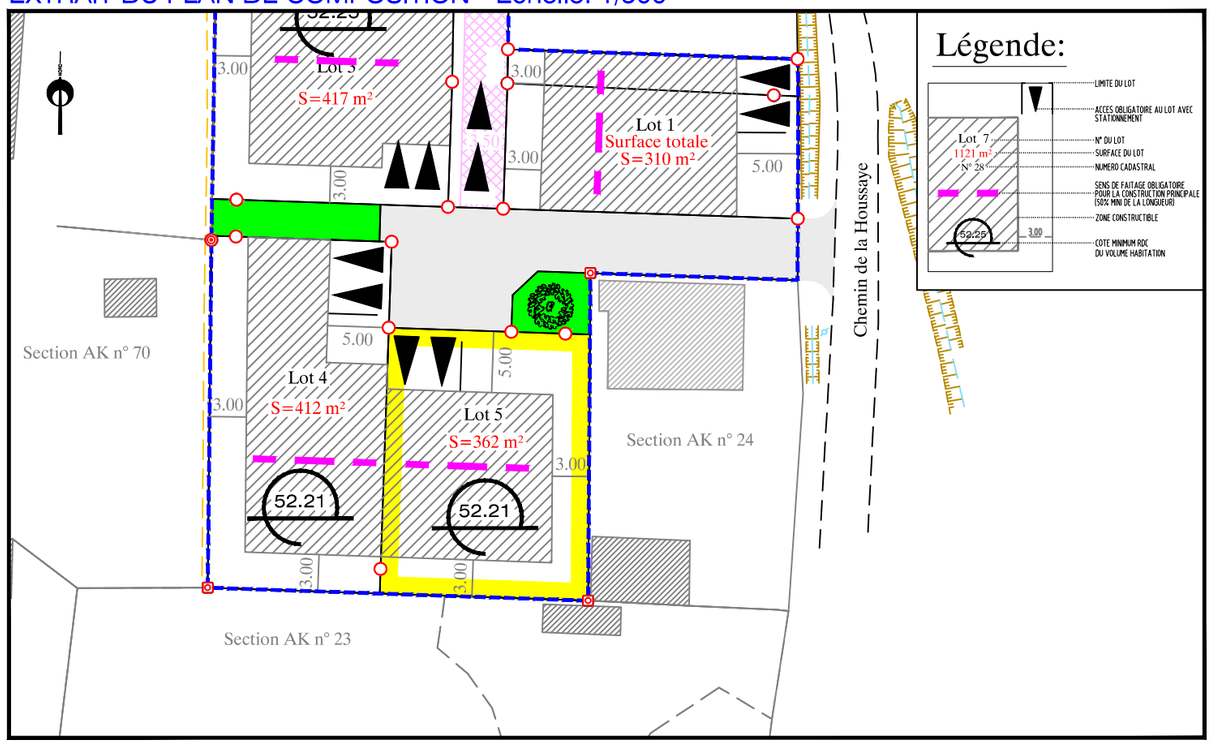

PLAN DE BORNAGE - Echelle: 1/500

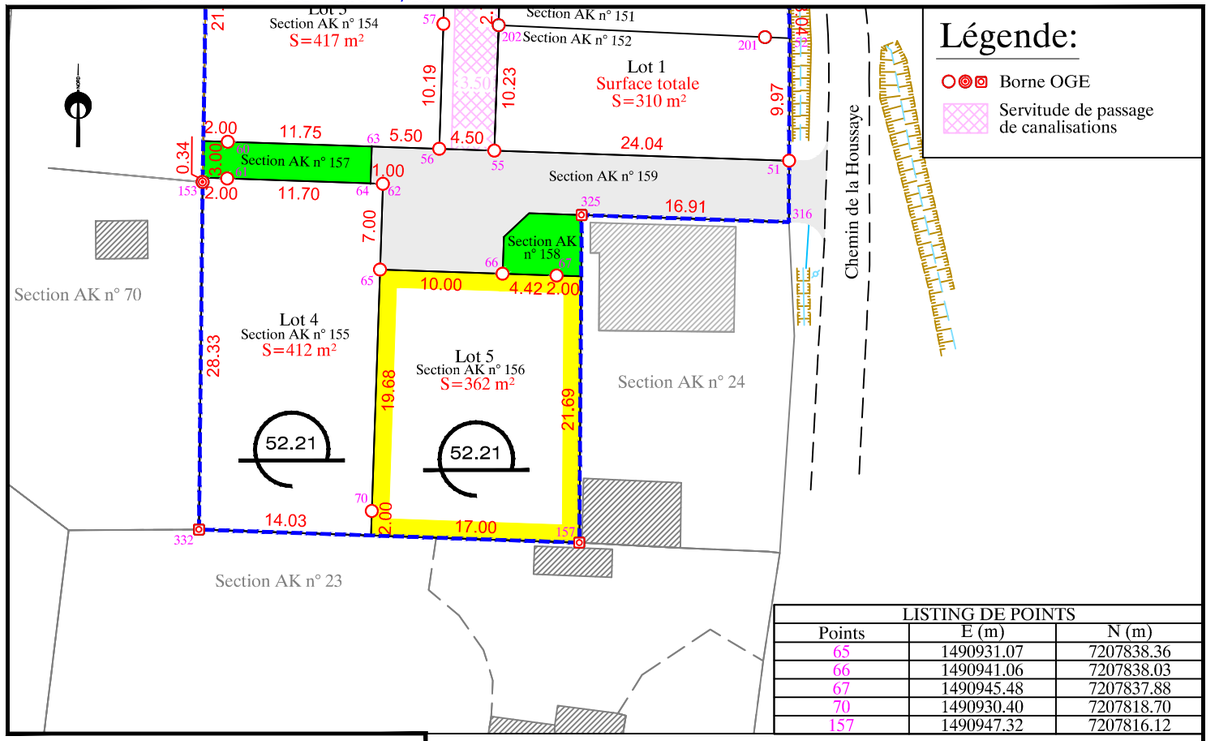

LISTING DE POINTS		
Points	E (m)	N (m)
65	1490931.07	7207838.36
66	1490941.06	7207838.03
67	1490945.48	7207837.88
70	1490930.40	7207818.70
157	1490947.32	7207816.12

NOTA: L'utilisateur est tenu de veiller à la stabilité des bornes, piquets ou repères portés au présent document, notamment par vérification des cotes ou autres indications qu'il comporte. Il signalera en temps utile au Géomètre toutes discordances qu'il pourrait constater.

EXTRAIT DE PLANS VRD - Echelle: 1/500

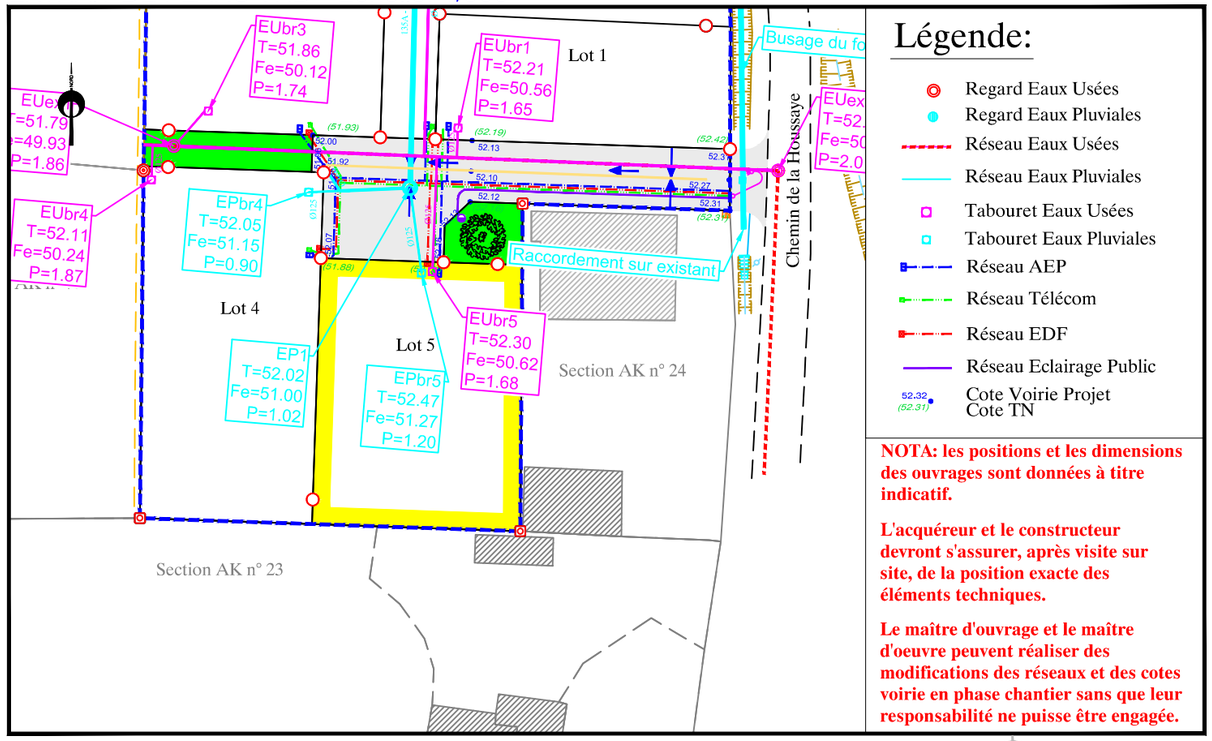

NOTA: les positions et les dimensions des ouvrages sont données à titre indicatif.

L'acquéreur et le constructeur devront s'assurer, après visite sur site, de la position exacte des éléments techniques.

Le maître d'ouvrage et le maître d'oeuvre peuvent réaliser des modifications des réseaux et des cotes voirie en phase chantier sans que leur responsabilité ne puisse être engagée.

AIR&GEO
Aménagement Ingénierie Réalisation
Géomètres-Experts-Fonciers
74 avenue du Général de Gaulle - 72000 LE MANS
Tél. 02 43 81 47 28 / Fax. 02 43 81 70 54 / lemans@airegeo.fr

Dossier : LM.028.2017 / 182171
Fichier: LM.028.2017.182171_PDV.dwg

AIR&GEO
Aménagement Ingénierie Réalisation
Géomètres-Experts-Fonciers
74 avenue du Général de Gaulle - 72000 LE MANS
Tél. 02 43 81 47 28 / Fax. 02 43 81 70 54 / lemans@airegeo.fr