Département de la Sarthe

Commune de ROUILLON

Lotissement "La Croix Georgette"

FONCIER AMÉNAGEMENT

Date: 13/05/2019

Plan de vente - LOT 3

Cadastre : Section AM - n° ...

Surface d'arpentage: 636 m²

Surface de Plancher : 300 m²

PLAN DE SITUATION - Sans échelle

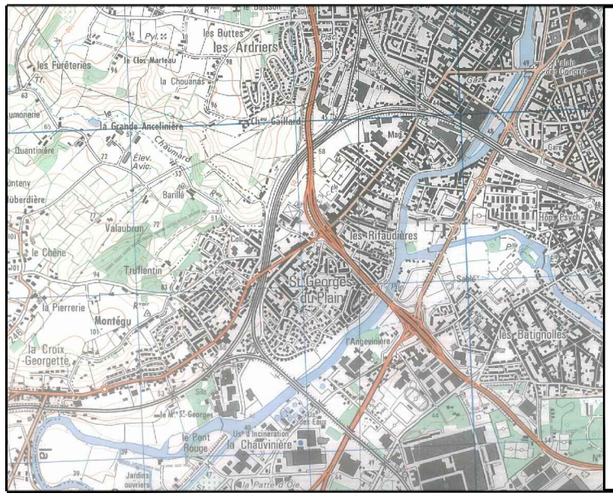

PLAN D'ENSEMBLE - Sans échelle

EXTRAIT DU PLAN DE COMPOSITION - Echelle: 1/500

Date: 13/05/2019

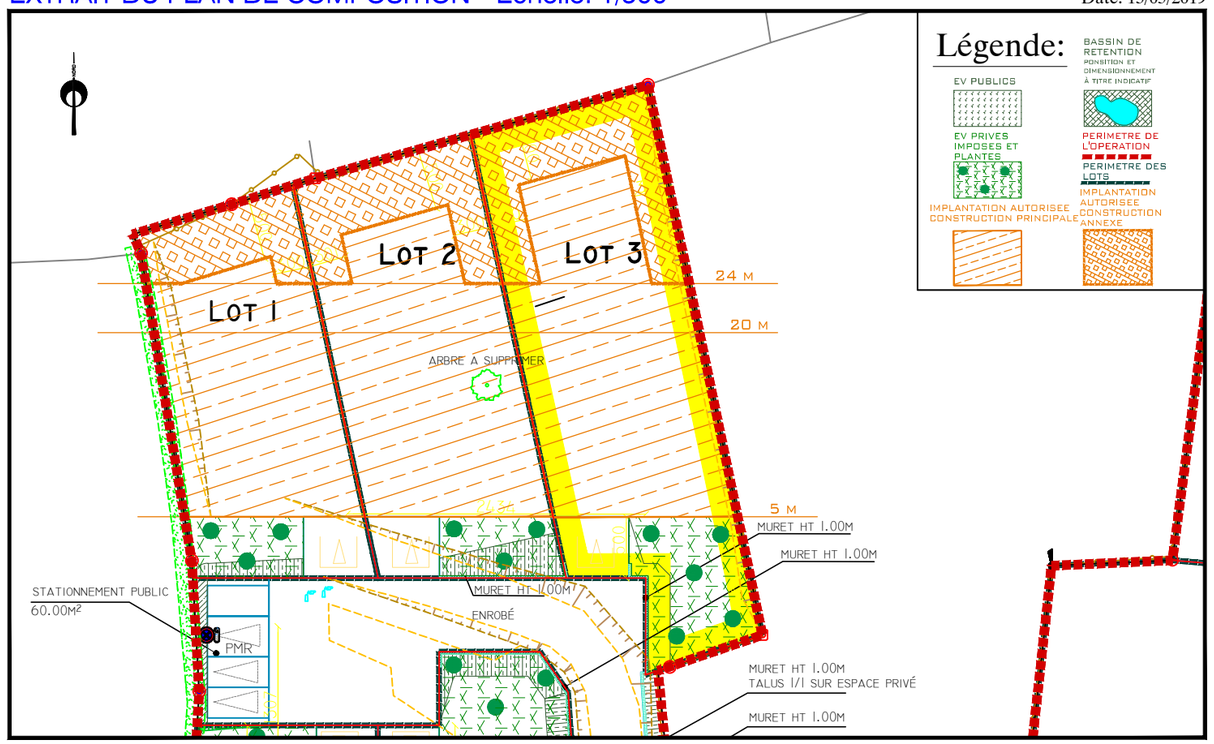

PLAN DE BORNAGE - Echelle: 1/500

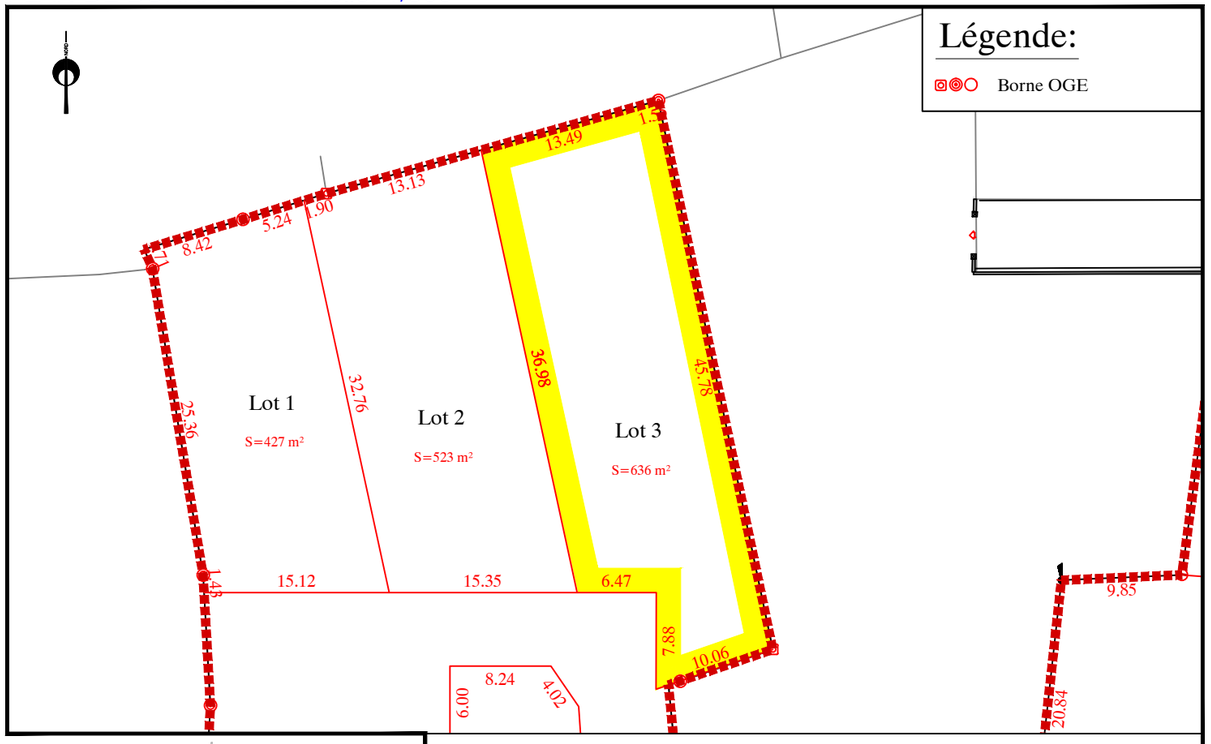

NOTA: Les surfaces sont données à titre indicatif.
Elles ne seront définitives qu'après bornage des lots et réalisation du document modificatif du parcellaire cadastral.

EXTRAIT DE PLANS VRD - Echelle: 1/500

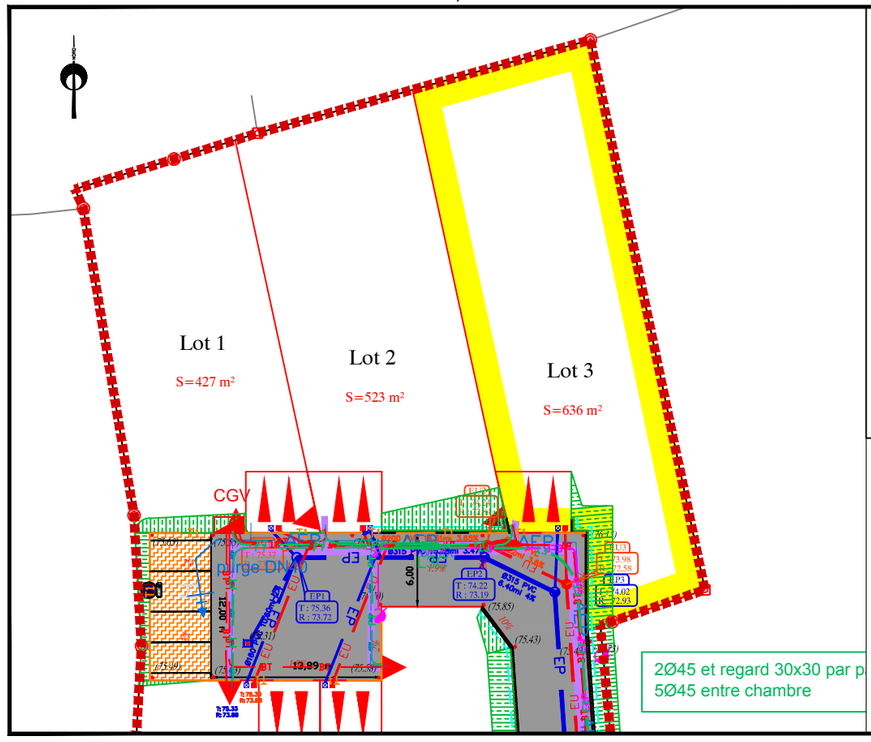

Légende:

- Regard Eaux Pluviales
- Réseaux Eaux Pluviales
- Branchement Eaux Pluviales
- Regard Eaux Usées
- Réseaux Eaux Usées
- Branchement Eaux Usées
- Tranchée commune: AEP - EDF - Gaz - France Télécom et Eclairage public
- Branchements
- Candélabre
- Borne incendie

NOTA: les positions et les dimensions des ouvrages sont données à titre indicatif.

L'acquéreur et le constructeur devront s'assurer, après visite sur site, de la position exacte des éléments techniques.

Le maître d'ouvrage et le maître d'oeuvre peuvent réaliser des modifications des réseaux et des cotes voirie en phase chantier sans que leur responsabilité ne puisse être engagée.

AIR&GEO
Aménagement Ingénierie Réalisation
Géomètres-Experts-Fonciers
74 avenue du Général de Gaulle - 72000 LE MANS
Tél. 02 43 81 47 28 / Fax. 02 43 81 70 54 / lemans@airegeo.fr

Dossier : LM.098.2018
Fichier: LM.098.2018-PDV.dwg

AIR&GEO
Aménagement Ingénierie Réalisation
Géomètres-Experts-Fonciers
74 avenue du Général de Gaulle - 72000 LE MANS
Tél. 02 43 81 47 28 / Fax. 02 43 81 70 54 / lemans@airegeo.fr