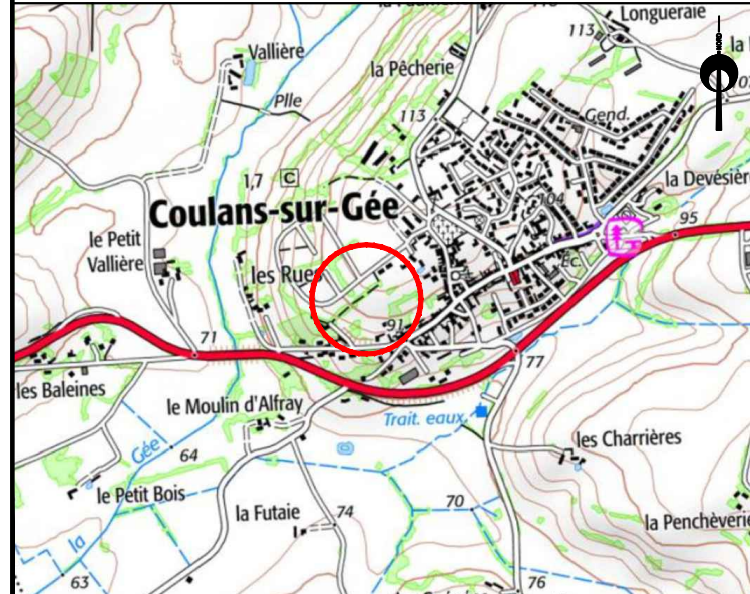


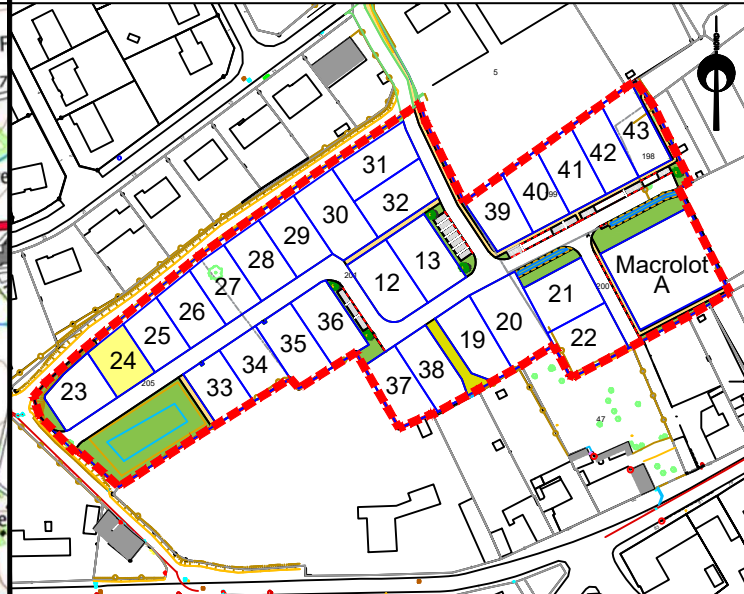
PLAN DE VENTE - LOT 24 - INDICE A

| | | |
|--|--|--|
| Lotissement Le Presbitère | | AMÉNAGEUR FONCIER AMÉNAGEMENT |
| COMMUNE COULANS-SUR-GÉE (72) | ADRESSE Rue du Grand Clos | RÉFÉRENCE CADASTRALE Section AA n°198, 199, 200, 201 et 205 |
| RÉFÉRENCE DU DOSSIER LM.155.2021 / 211949 | FORMAT DU PLAN A3 | DERNIÈRE MISE À JOUR DU PLAN Le 16/04/2026 par SL |
| SURFACE GRAPHIQUE 314 m ² | SURFACE PLANCHER 200 m ² | FICHER LM.108.2020_201558_PlanLots.dwg |

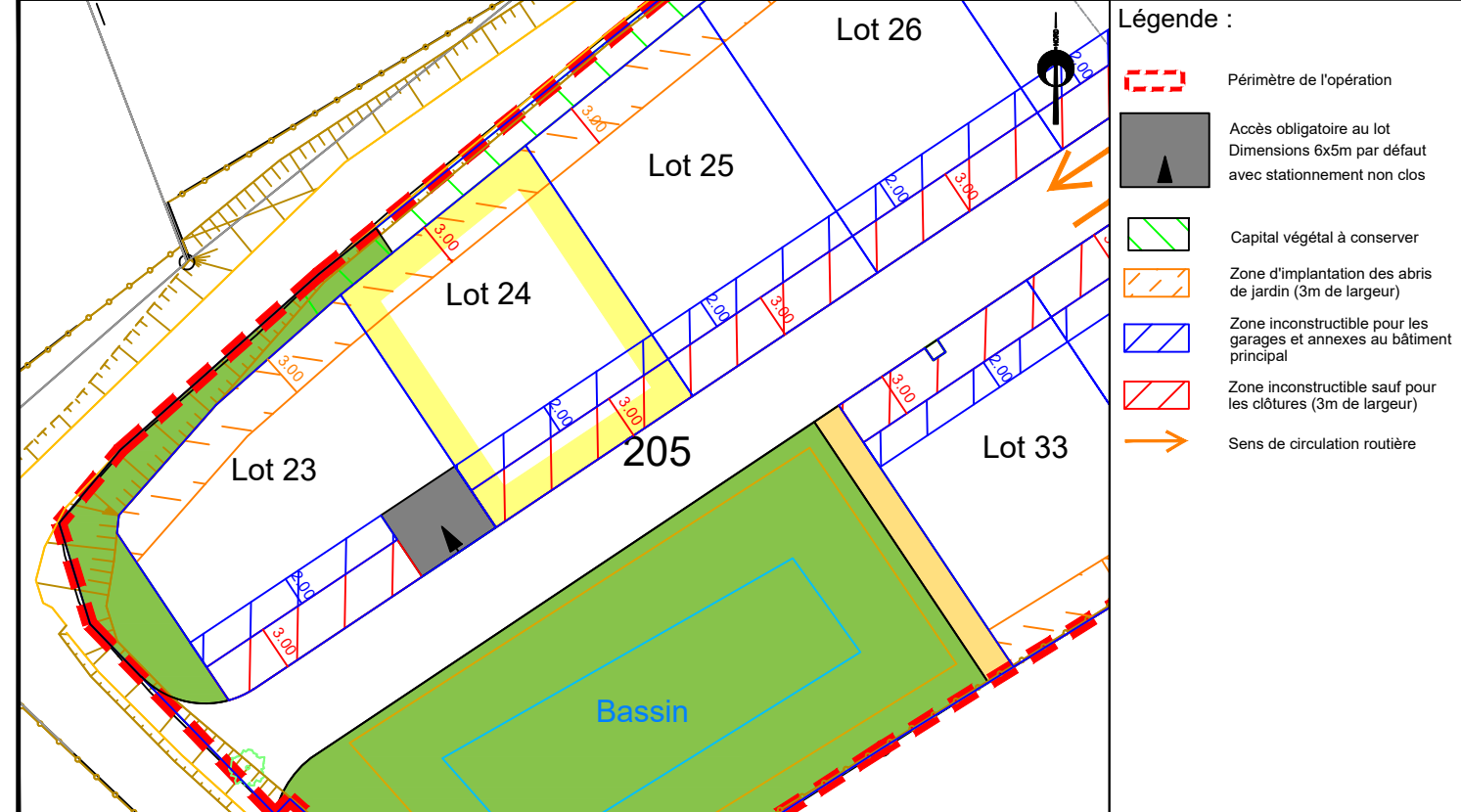
PLAN DE SITUATION - Sans échelle



PLAN D'ENSEMBLE - Sans échelle



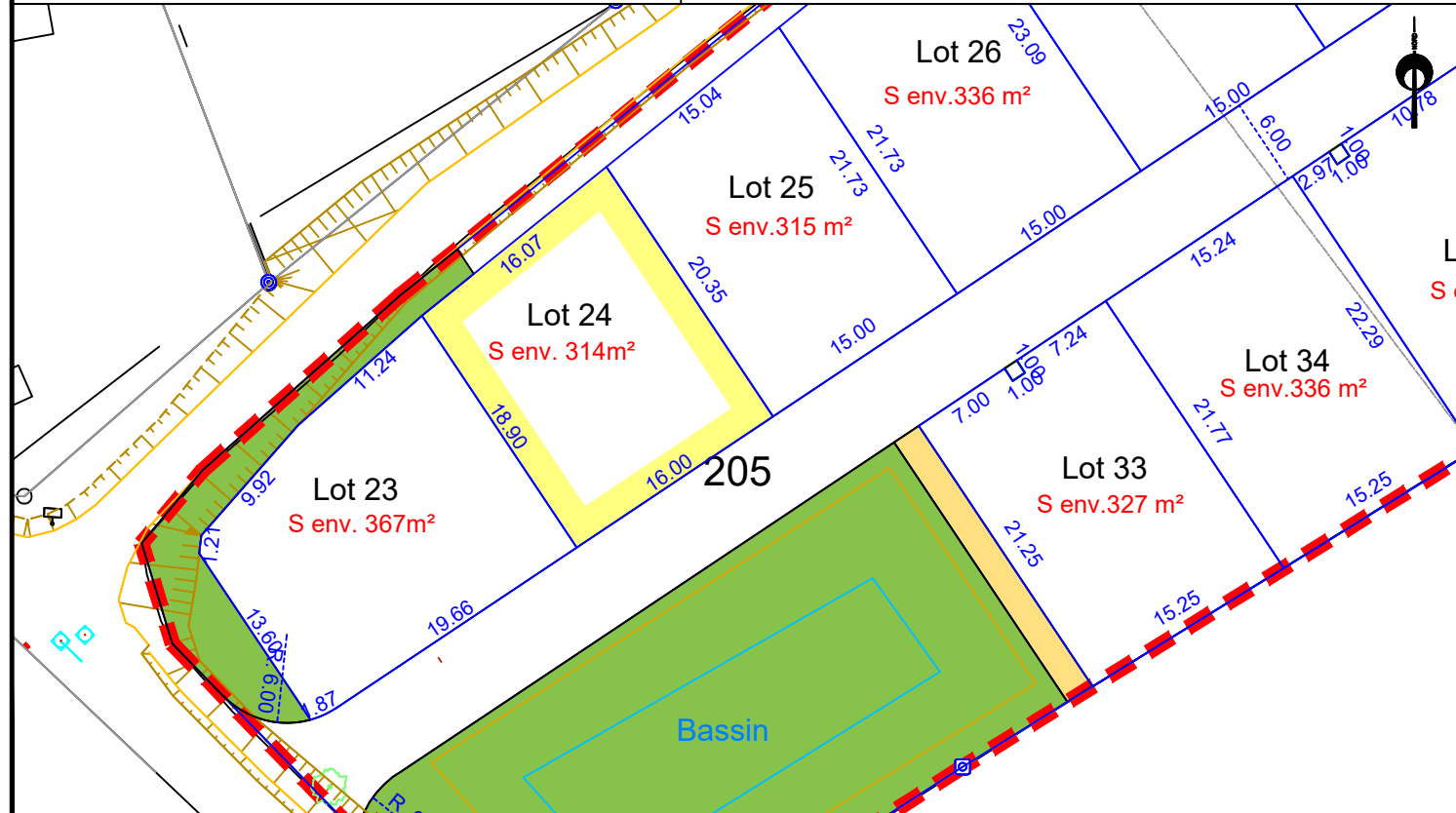
EXTRAIT DU RÈGLEMENT GRAPHIQUE - Echelle: 1/500



C2V
30, Rue de la Mission
72000 LE MANS
02 43 78 11 78
contact@c2v-architectes.fr

Observations : L'acquéreur et son constructeur devront se reporter au règlement écrit (pièce PA10a) et au règlement graphique (pièce PA10b) du permis d'aménager validé avant de lancer le projet.

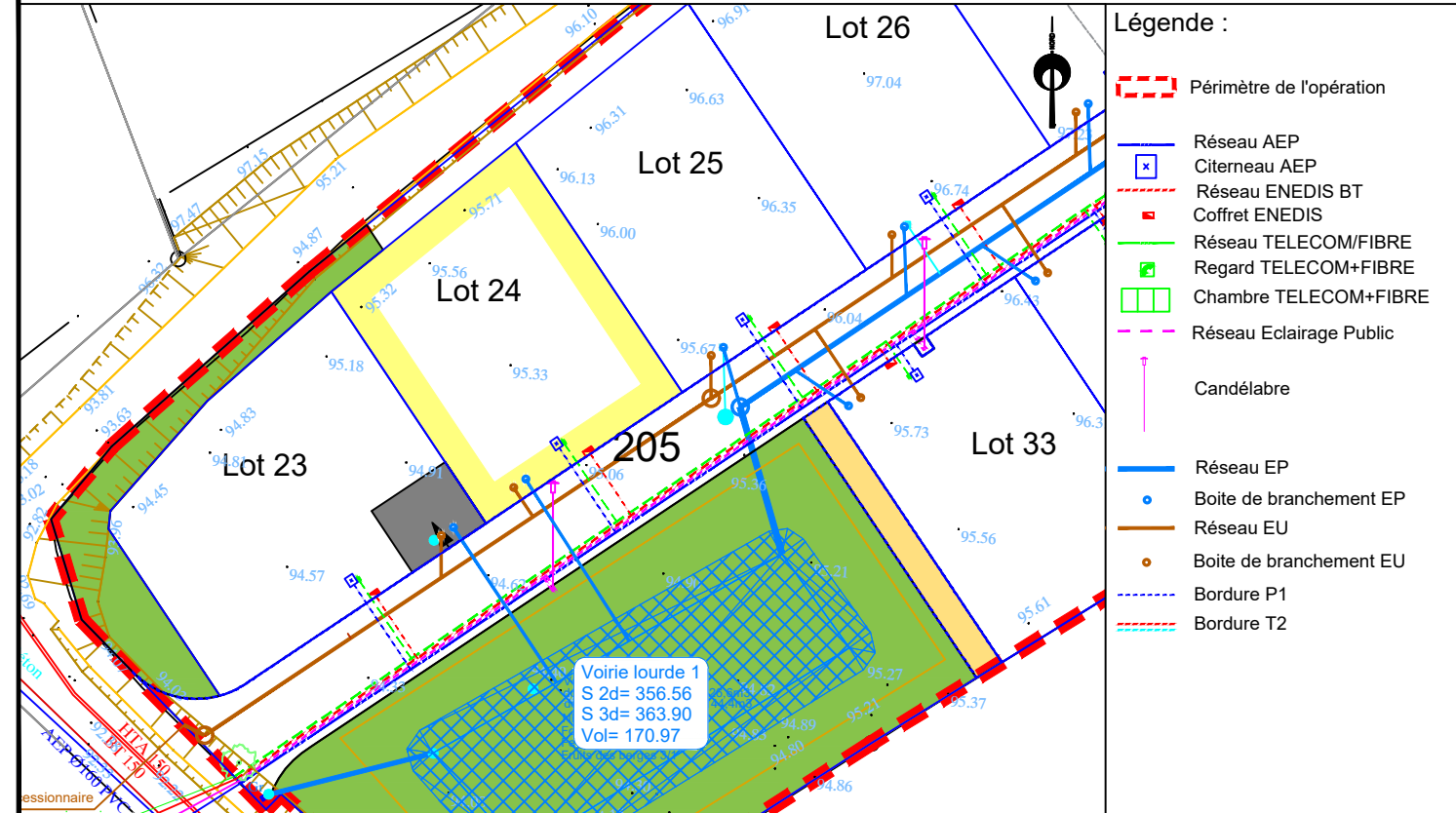
PLAN DE BORNAGE- Echelle: 1/500



AIRGÉO
Géomètres-Experts Associés
74 avenue du Général de Gaulle
72000 LE MANS
02 43 81 47 28
lemans@airgeo.fr

Observations : L'acquéreur est tenu de contrôler la présence des bornes avant l'acquisition de son lot. Il devra veiller à la stabilité des repères portés au présent document, notamment par vérification des cotes ou autres indications qu'il comporte. Il signalera en temps utile au Géomètre toutes discordances qu'il pourrait constater.

EXTRAIT DE PLANS VRD - Echelle: 1/500



FONCIER AMÉNAGEMENT
3 Rue René Hatet - Appt. 002
72000 LE MANS
02 43 86 64 76
bgbd.aménagement@orange.fr

Observations : Les positions et les dimensions des ouvrages sont données à titre indicatif. L'acquéreur et son constructeur devront s'assurer, après visite sur site, de la position exacte des éléments techniques. Le maître d'ouvrage et le maître d'œuvre peuvent réaliser des modifications des réseaux et des cotes voirie en phase chantier sans que leur responsabilité ne puisse être engagée.