

Date: 22/11/2019

PLAN DE VENTE LOT n°3

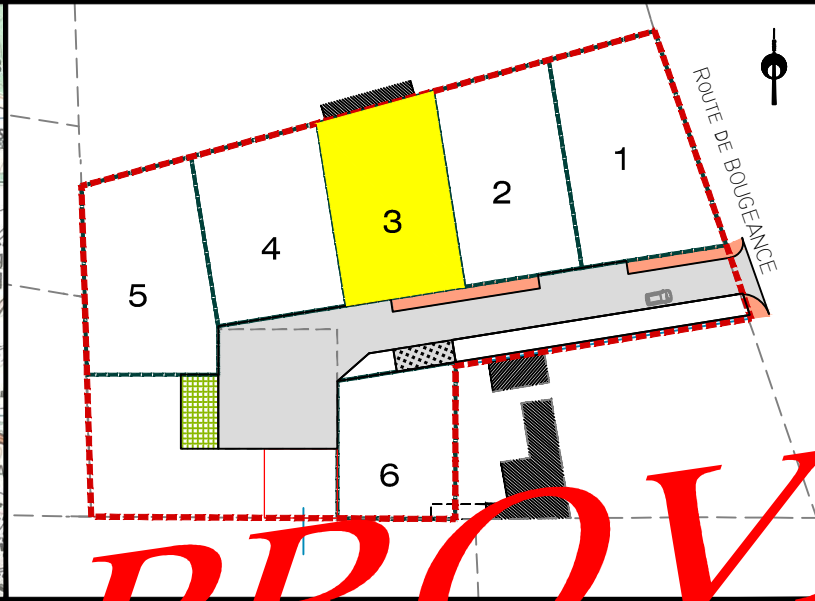
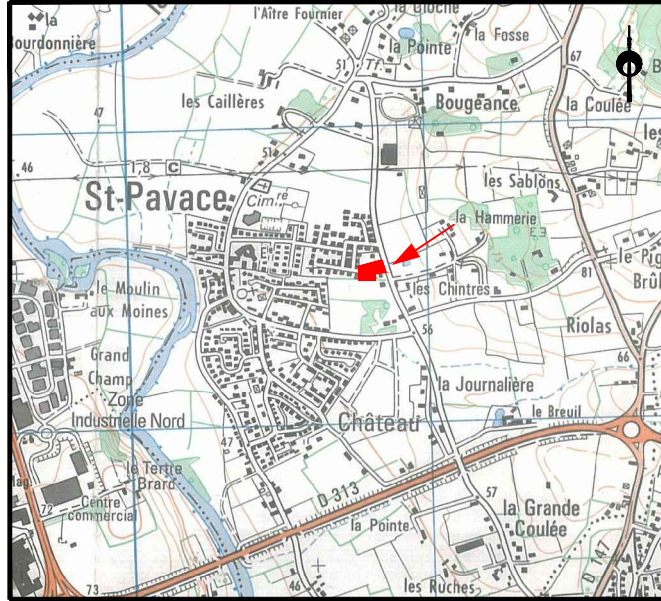
Cadastre: Section AA n° 273p

Surface: 410 m²

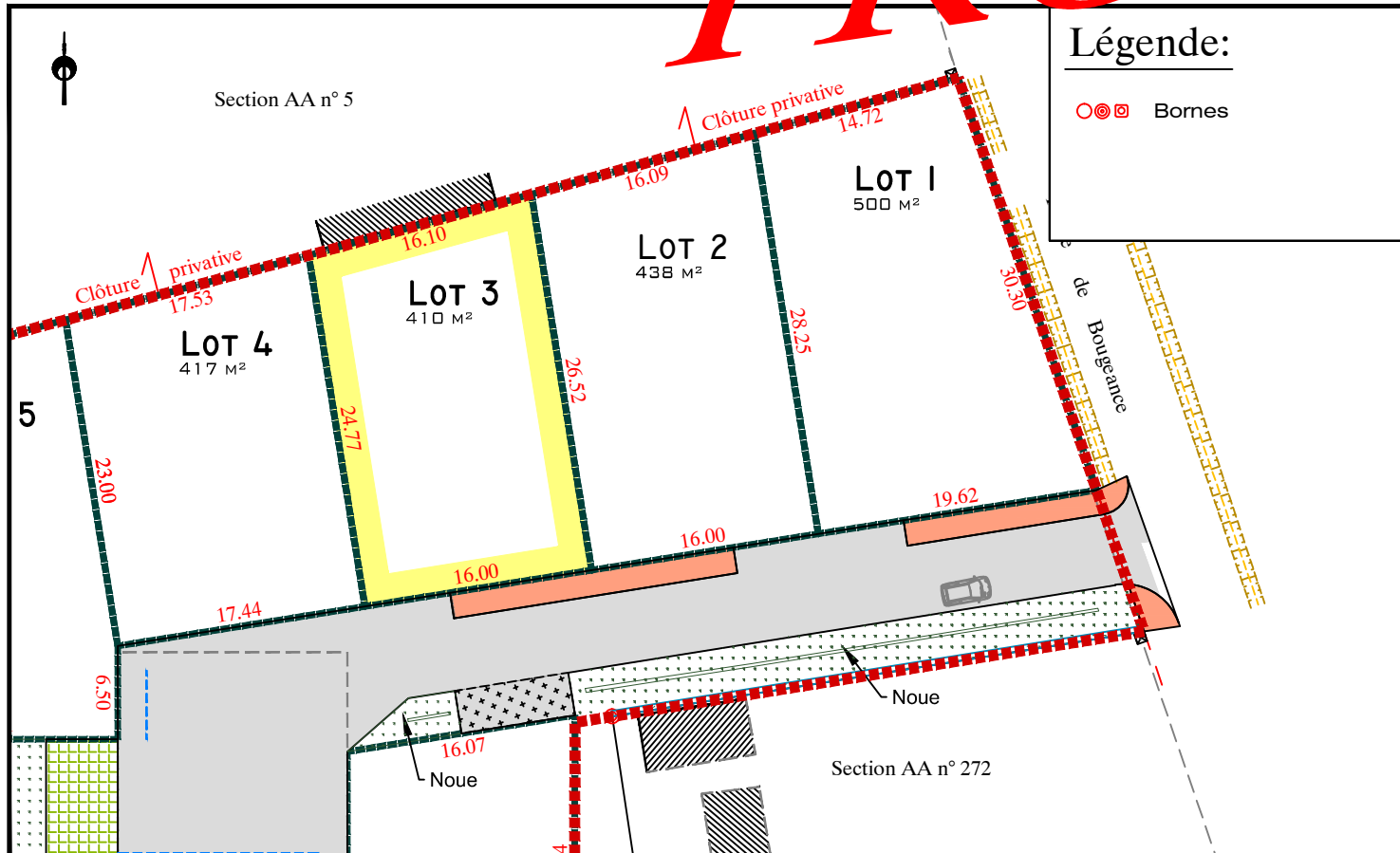
Surface de plancher: 250 m²

PLAN DE SITUATION - Sans échelle

PLAN D'ENSEMBLE - Sans échelle

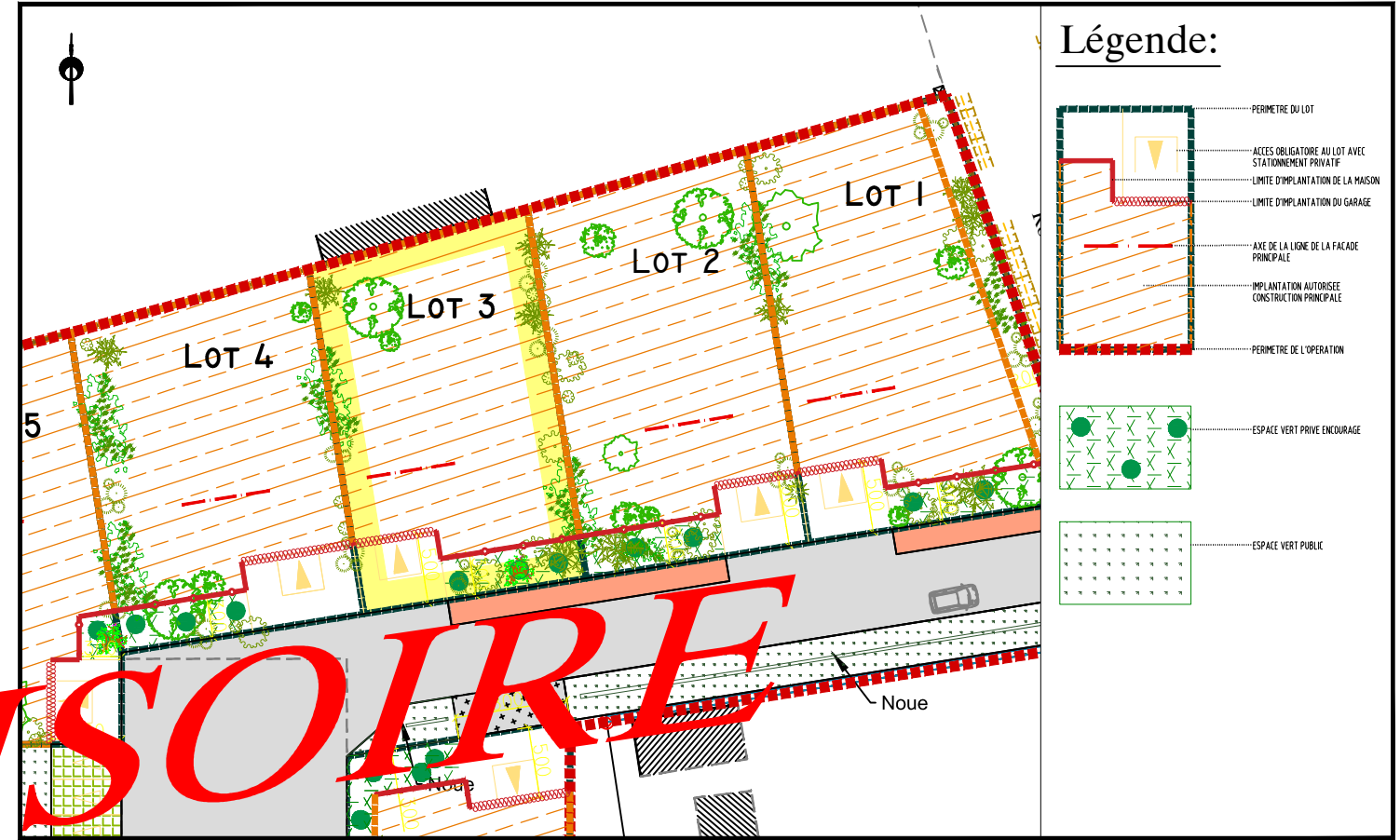


PLAN DE BORNAGE - Echelle: 1/500

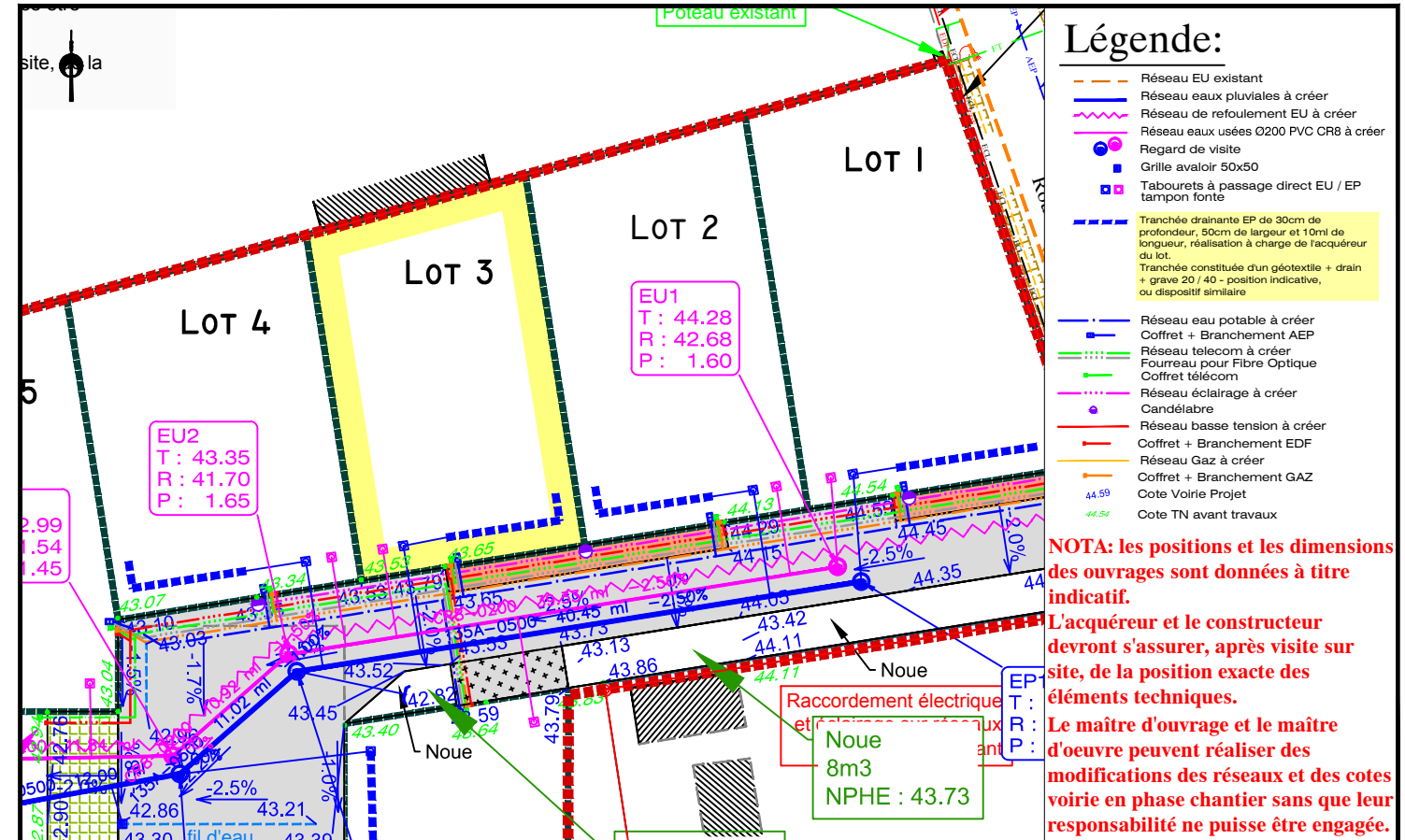


NOTA: Les cotes et surfaces sont données à titre indicatif.
Elles ne seront définitives qu'après bornage des lots et réalisation du Document Modificatif du Parcellaire Cadastral.

EXTRAIT DU REGLEMENT GRAPHIQUE- Echelle: 1/500



EXTRAIT DE PLANS VRD - Echelle: 1/500



NOTA: Les positions et les dimensions des ouvrages sont données à titre indicatif.
L'acquéreur et le constructeur devront s'assurer, après visite sur site, de la position exacte des éléments techniques.
Le maître d'ouvrage et le maître d'œuvre peuvent réaliser des modifications des réseaux et des cotes voirie en phase chantier sans que leur responsabilité ne puisse être engagée.