



Date: 04/03/2021

PLAN DE VENTE - LOT n° 04

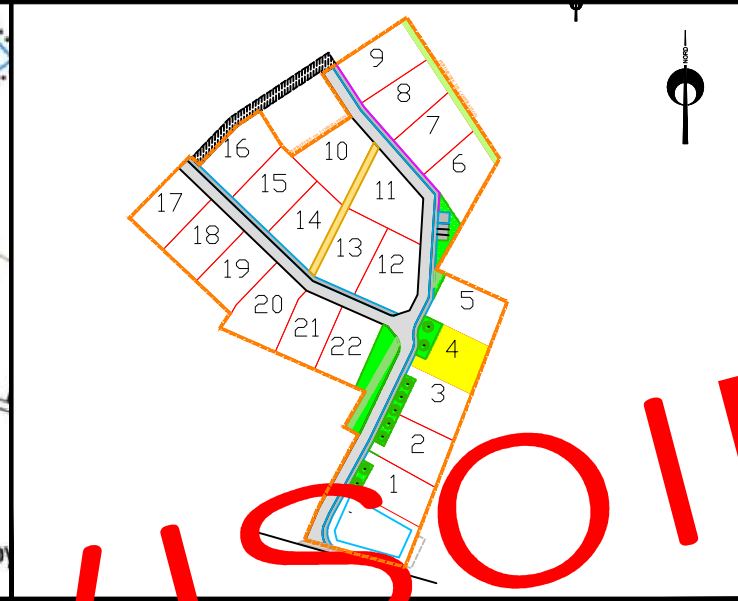
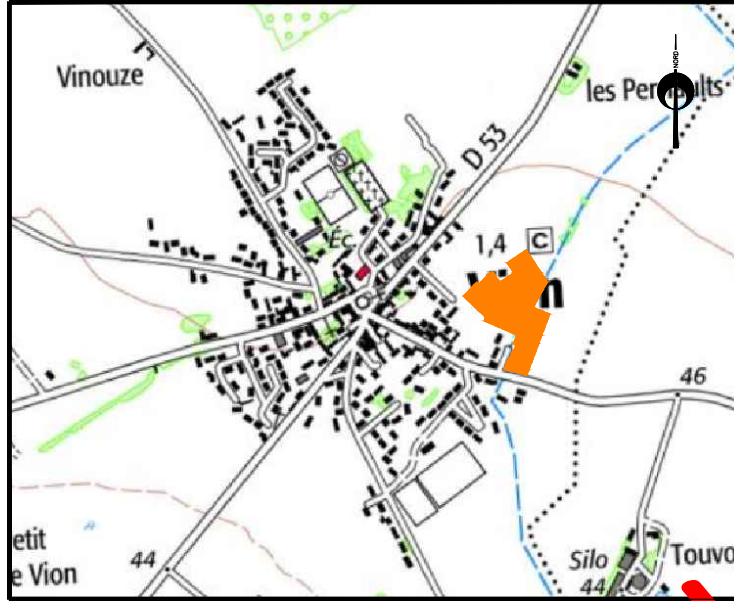
Cadastre: Section ZD n° --

Surface projet: 548 m²

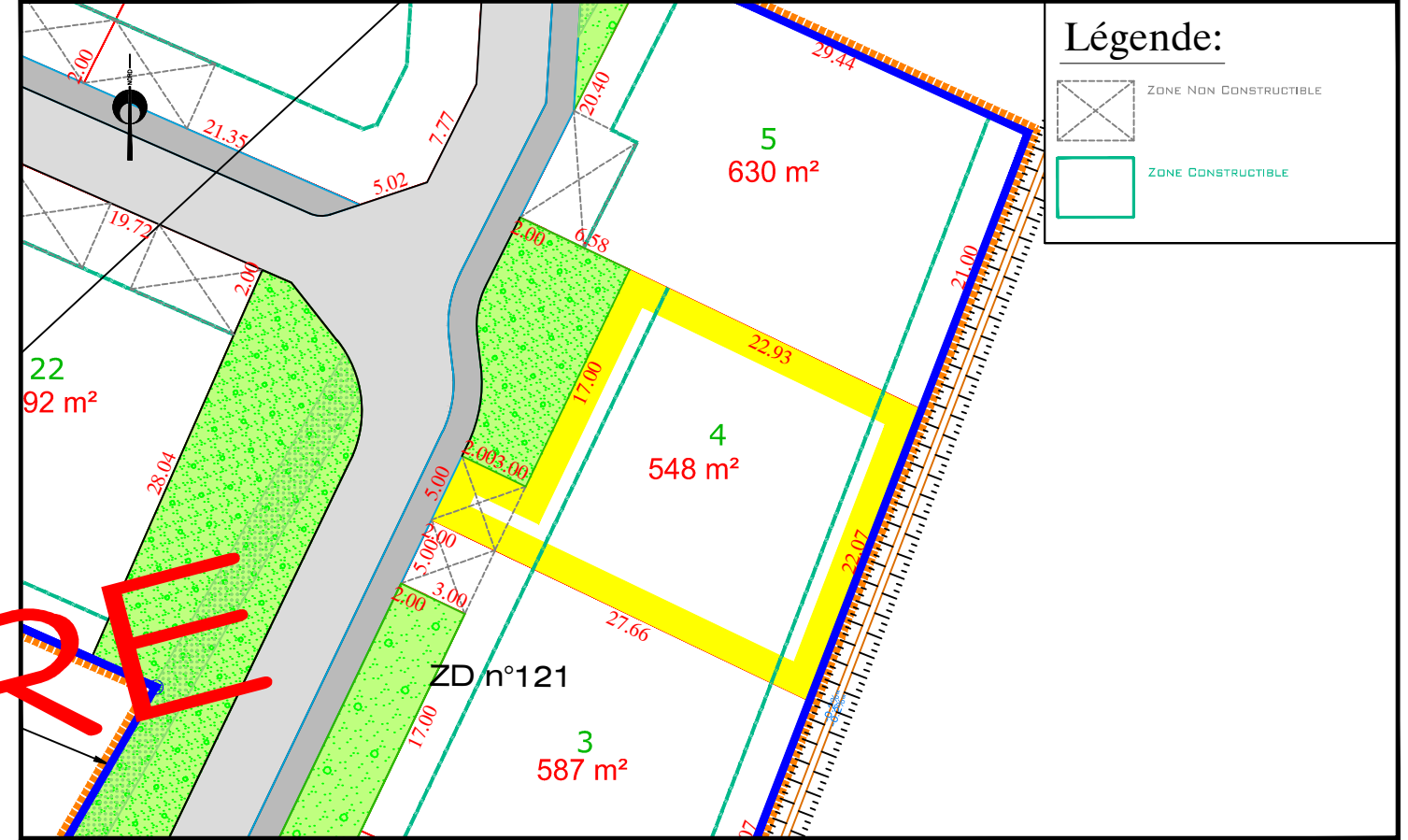
Surface de Plancher: 230 m²

PLAN DE SITUATION - Sans échelle

PLAN DE MASSE - Sans échelle



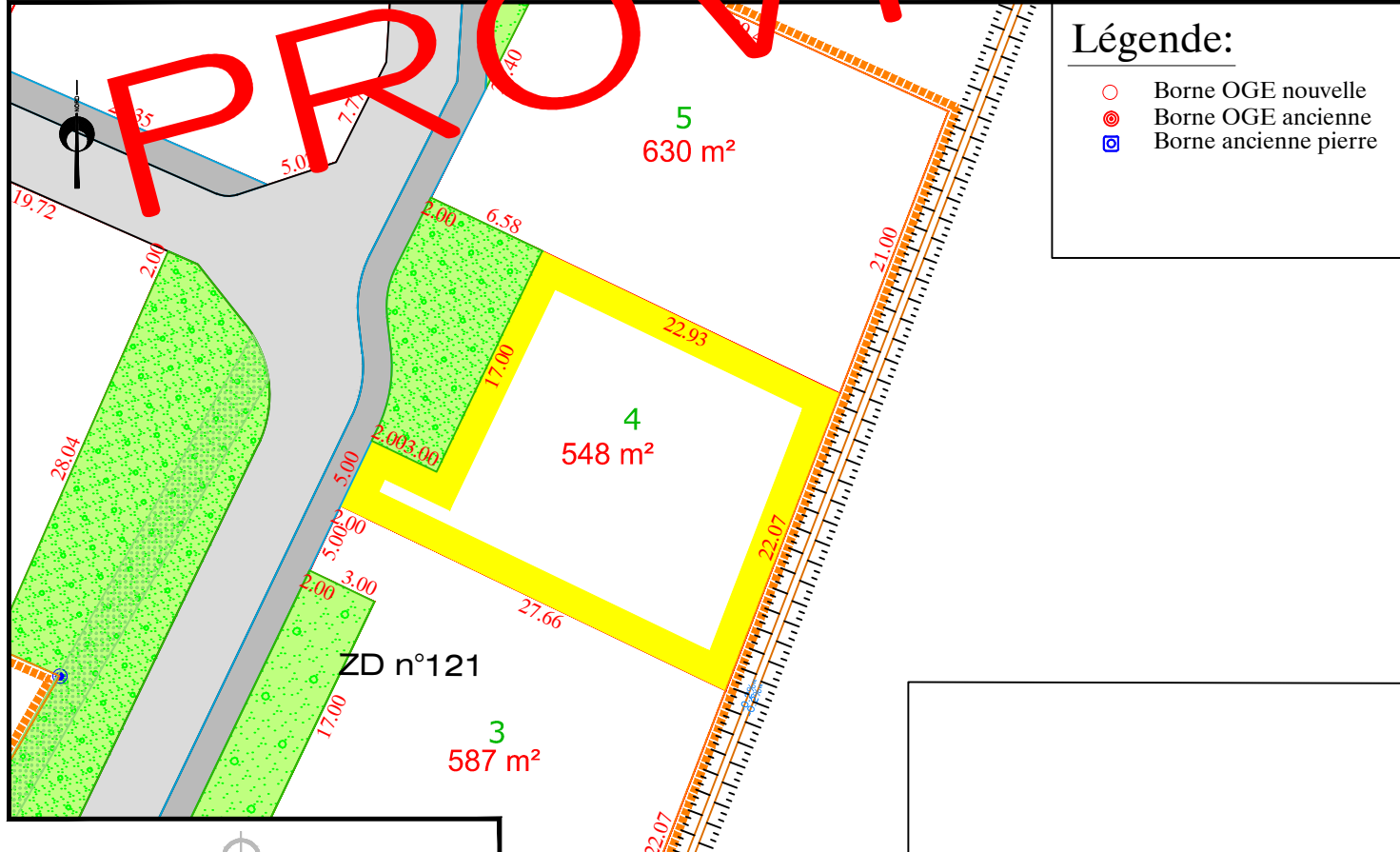
EXTRAIT DU REGLEMENT GRAPHIQUE - Echelle: 1/500



Légende:

- ZONE NON CONSTRUCTIBLE
- ZONE CONSTRUCTIBLE

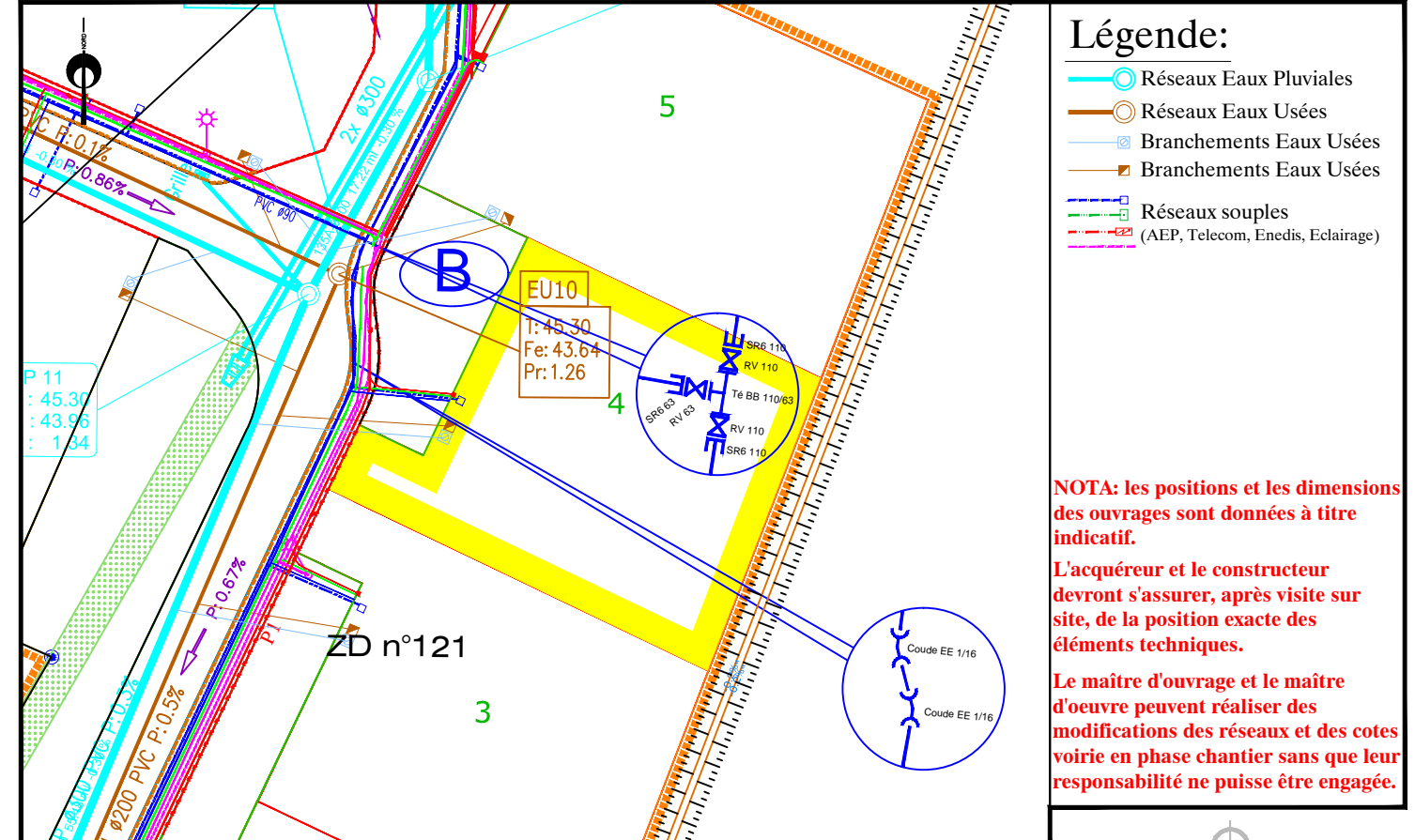
PLAN DE BORNAGE- Echelle: 1/500



Légende:

- Borne OGE nouvelle
- Borne OGE ancienne
- Borne ancienne pierre

EXTRAIT DE PLANS VRD - Echelle: 1/500



Légende:

- Réseaux Eaux Pluviales
- Réseaux Eaux Usées
- Branchements Eaux Usées
- Branchements Eaux Usées
- Réseaux souples (AEP, Telecom, Enedis, Eclairage)

NOTA: les positions et les dimensions des ouvrages sont données à titre indicatif.

L'acquéreur et le constructeur devront s'assurer, après visite sur site, de la position exacte des éléments techniques.

Le maître d'oeuvre et le maître d'oeuvre peuvent réaliser des modifications des réseaux et des cotes voirie en phase chantier sans que leur responsabilité ne puisse être engagée.