

Date: 03/05/2019

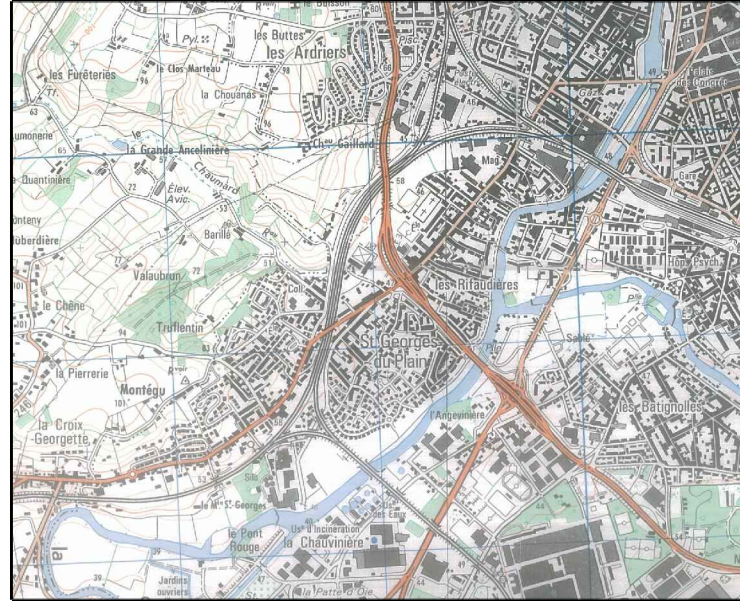
Plan de vente - LOT 10

Cadastre : Section AM - n° ...

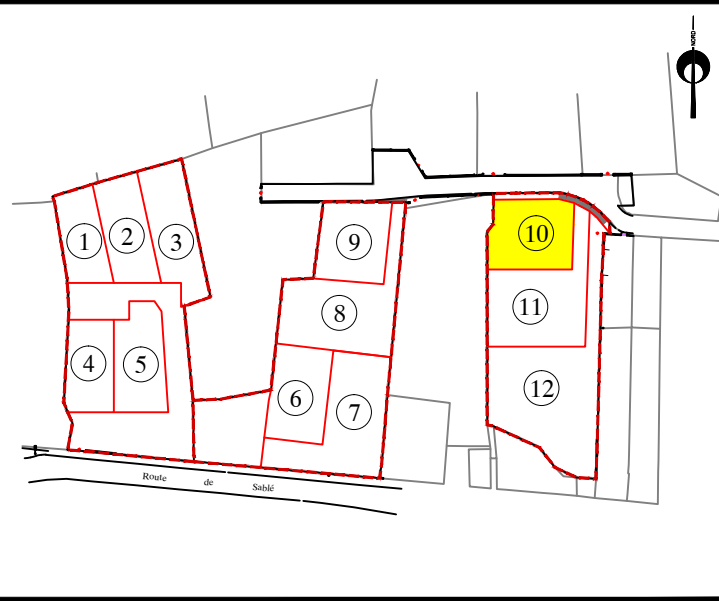
Surface d'arpentage: 615 m<sup>2</sup>

Surface de  
Plancher : 300 m<sup>2</sup>

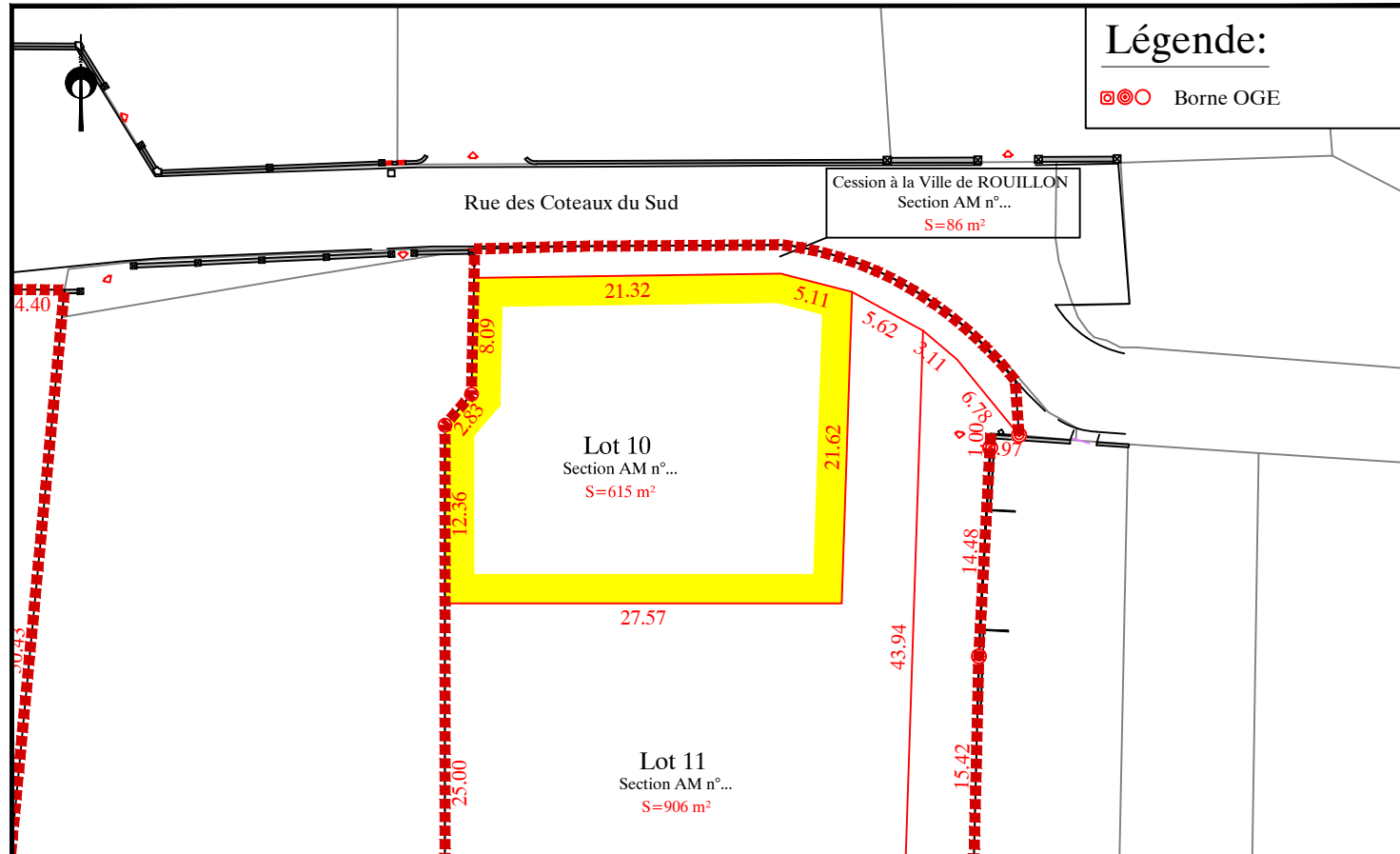
PLAN DE SITUATION - Sans échelle



PLAN D'ENSEMBLE - Sans échelle



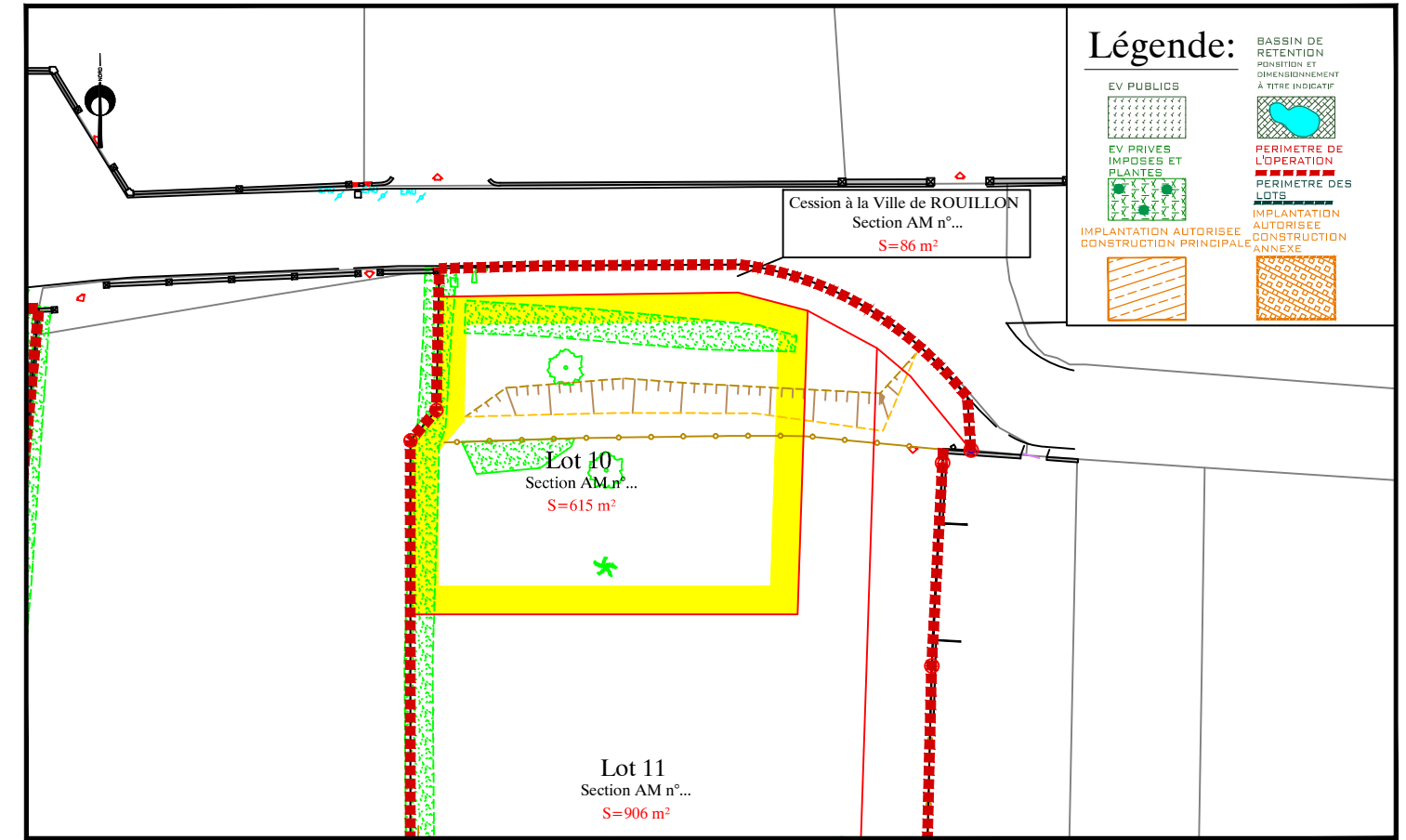
PLAN DE BORNAGE - Echelle: 1/500



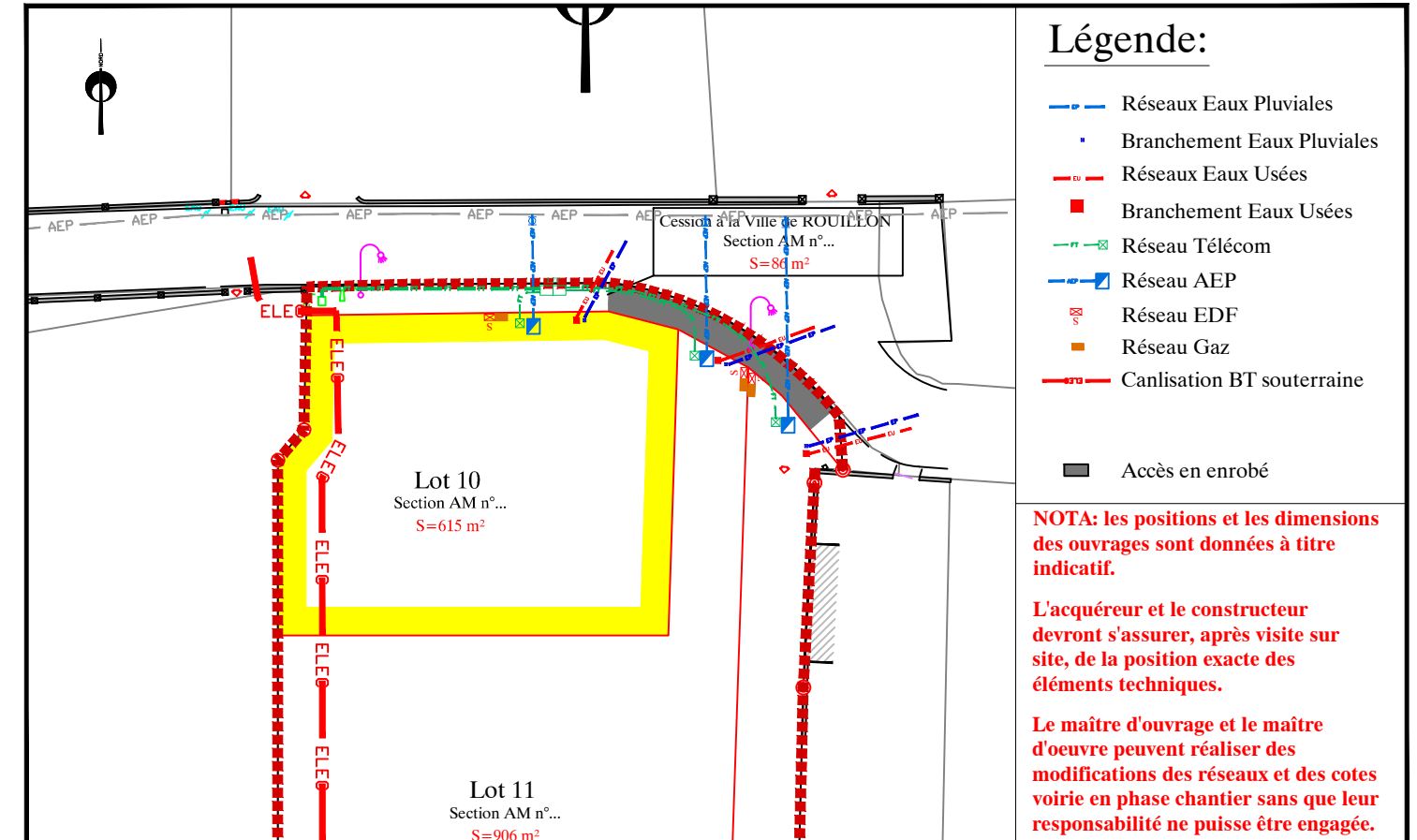
NOTA: Les surfaces sont données à titre indicatif.  
Elles ne seront définitives qu'après bornage des lots et réalisation  
du document modificatif du parcellaire cadastral.

EXTRAIT DU PLAN DE COMPOSITION - Echelle: 1/500

Date: 03/05/2019



EXTRAIT DE PLANS VRD - Echelle: 1/500



NOTA: les positions et les dimensions des ouvrages sont données à titre indicatif.

L'acquéreur et le constructeur devront s'assurer, après visite sur site, de la position exacte des éléments techniques.

Le maître d'ouvrage et le maître d'œuvre peuvent réaliser des modifications des réseaux et des cotes voirie en phase chantier sans que leur responsabilité ne puisse être engagée.