Département de la Sarthe

Commune de NEUVILLE SUR SARTHE

Lotissement "Rue du Stade 1 "

Date: 08/02/2021

PLAN DE VENTE LOT n°18

Cadastre: Section D n° ... *Superficie Arpentée : --- m²* *Surface de plancher : 160 m²*

PLAN DE SITUATION - Sans échelle

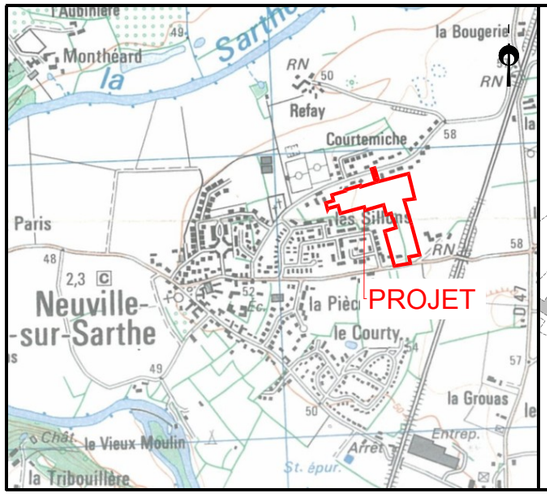

PLAN D'ENSEMBLE - Sans échelle

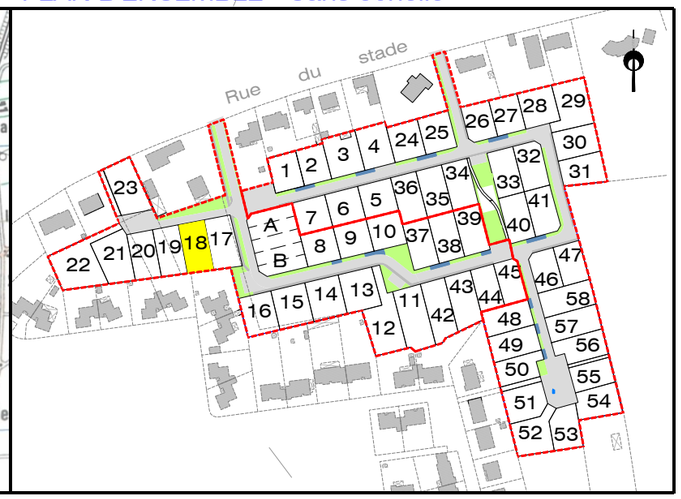

EXTRAIT DU REGLEMENT GRAPHIQUE- Echelle: 1/500

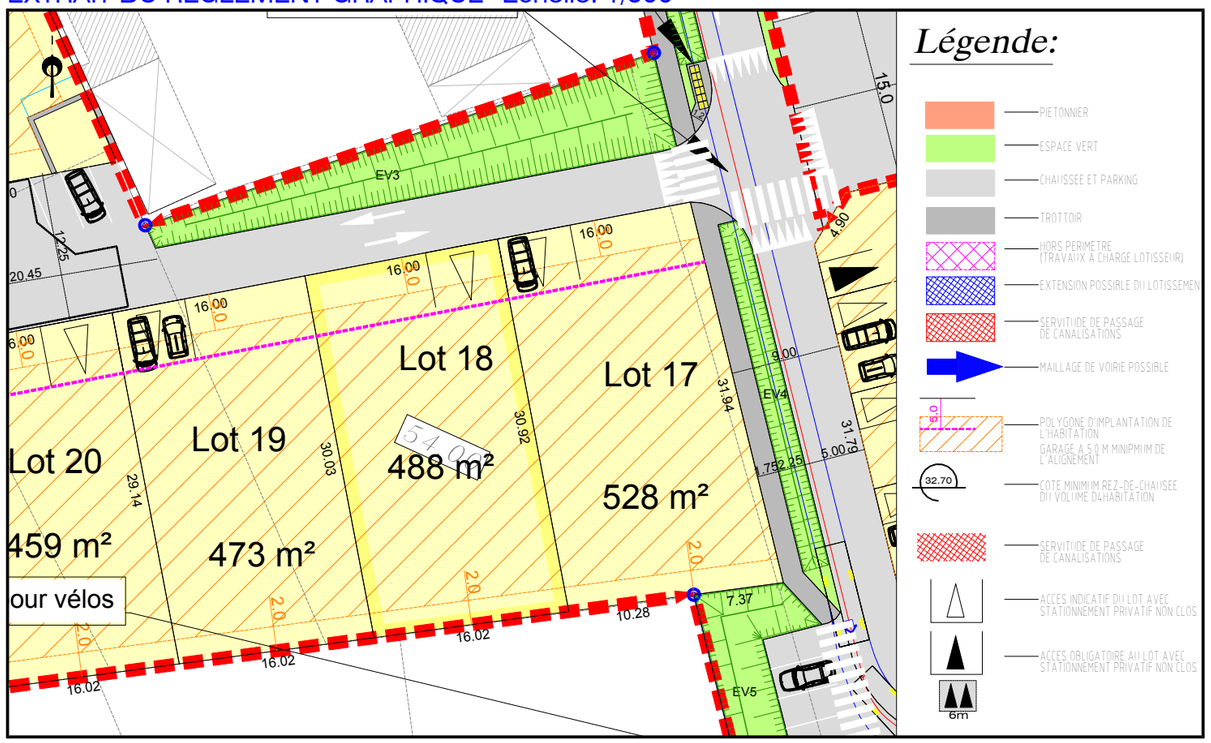

PLAN DE BORNAGE- Echelle: 1/500

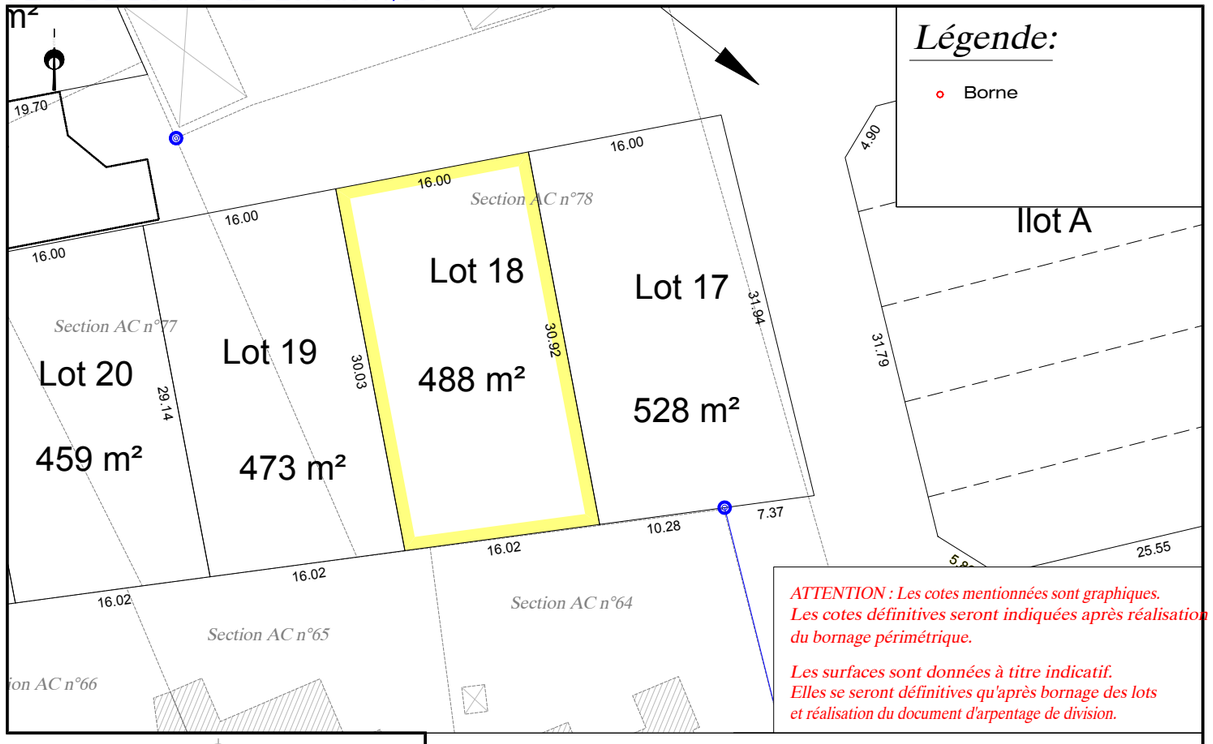

ATTENTION : Les cotes mentionnées sont graphiques. Les cotes définitives seront indiquées après réalisation du bornage périmétrique.

Les surfaces sont données à titre indicatif. Elles se seront définitives qu'après bornage des lots et réalisation du document d'arpentage de division.

NOTA: L'utilisateur est tenu de veiller à la stabilité des bornes, piquets ou repères portés au présent document, notamment par vérification des cotes ou autres indications qu'il comporte. Il signalera en temps utile au Géomètre toutes discordances qu'il pourrait constater.

EXTRAIT DE PLANS VRD - Echelle: 1/500

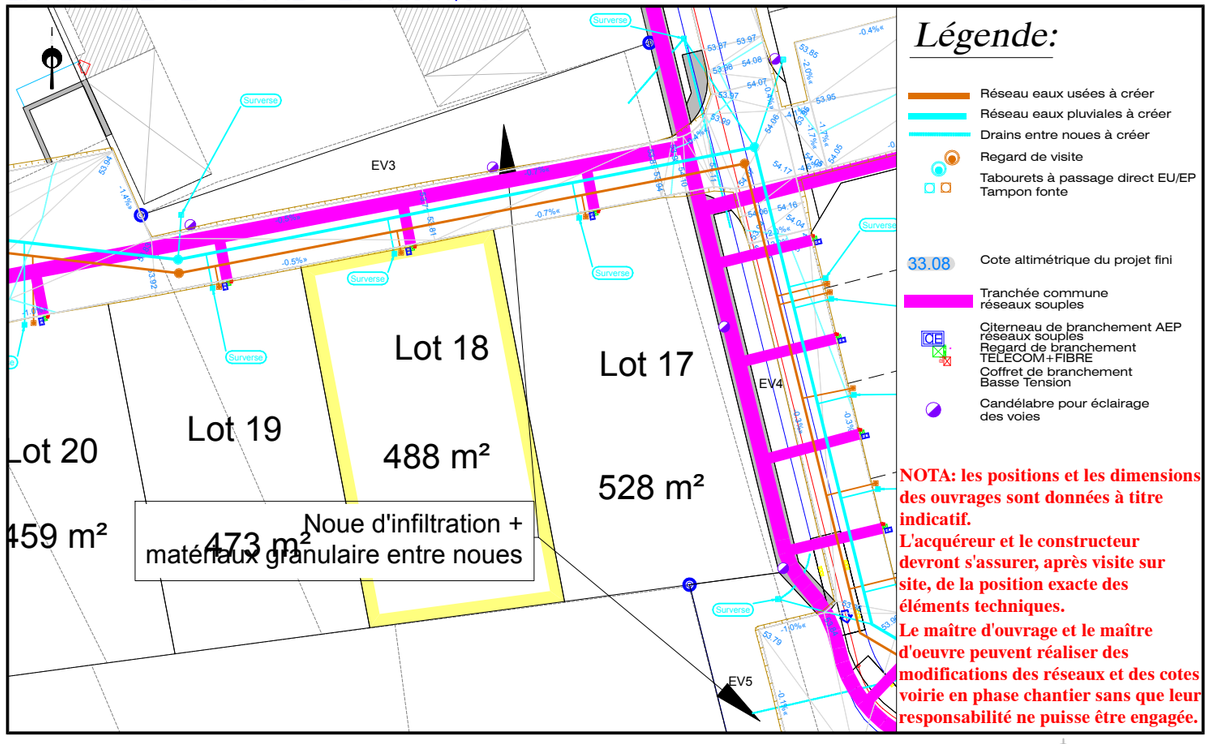

NOTA: les positions et les dimensions des ouvrages sont données à titre indicatif.
L'acquéreur et le constructeur devront s'assurer, après visite sur site, de la position exacte des éléments techniques.
Le maître d'ouvrage et le maître d'oeuvre peuvent réaliser des modifications des réseaux et des cotes voirie en phase chantier sans que leur responsabilité ne puisse être engagée.

AIR&GEO
Aménagement Ingénierie Réalisation
Géomètres-Experts-Fonciers
74 avenue du Général de Gaulle - 72000 LE MANS
Tél. 02 43 81 47 28 / Fax. 02 43 81 70 54 / lemans@airegeo.fr

Dossier : LM.258.2019_203163
Fichier: LM.258.2019_203163-PdV-Ind_A.dwg

AIR&GEO
Aménagement Ingénierie Réalisation
Géomètres-Experts-Fonciers
74 avenue du Général de Gaulle - 72000 LE MANS
Tél. 02 43 81 47 28 / Fax. 02 43 81 70 54 / lemans@airegeo.fr