Département de la Sarthe

Commune d'ECOMMOY

Lotissement "La Boulaie 2 "

FONCIER AMÉNAGEMENT

Date: 05/12/2018

PLAN DE VENTE - LOT n° 02 PROVISOIRE

Cadastre: Section A - n° | Surface projet: 461 m² | Surface de Plancher: 230 m²

PLAN DE SITUATION - Sans échelle

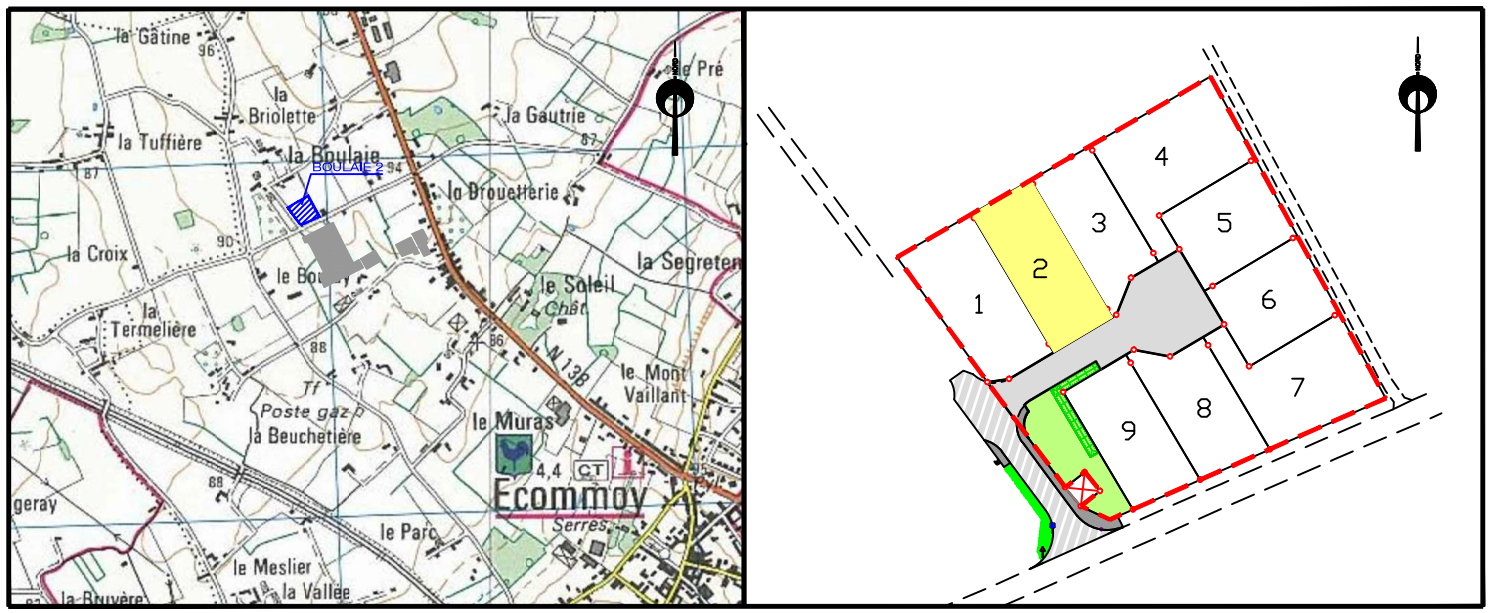

EXTRAIT DU REGLEMENT GRAPHIQUE - Echelle: 1/500

Date: 05/12/2018

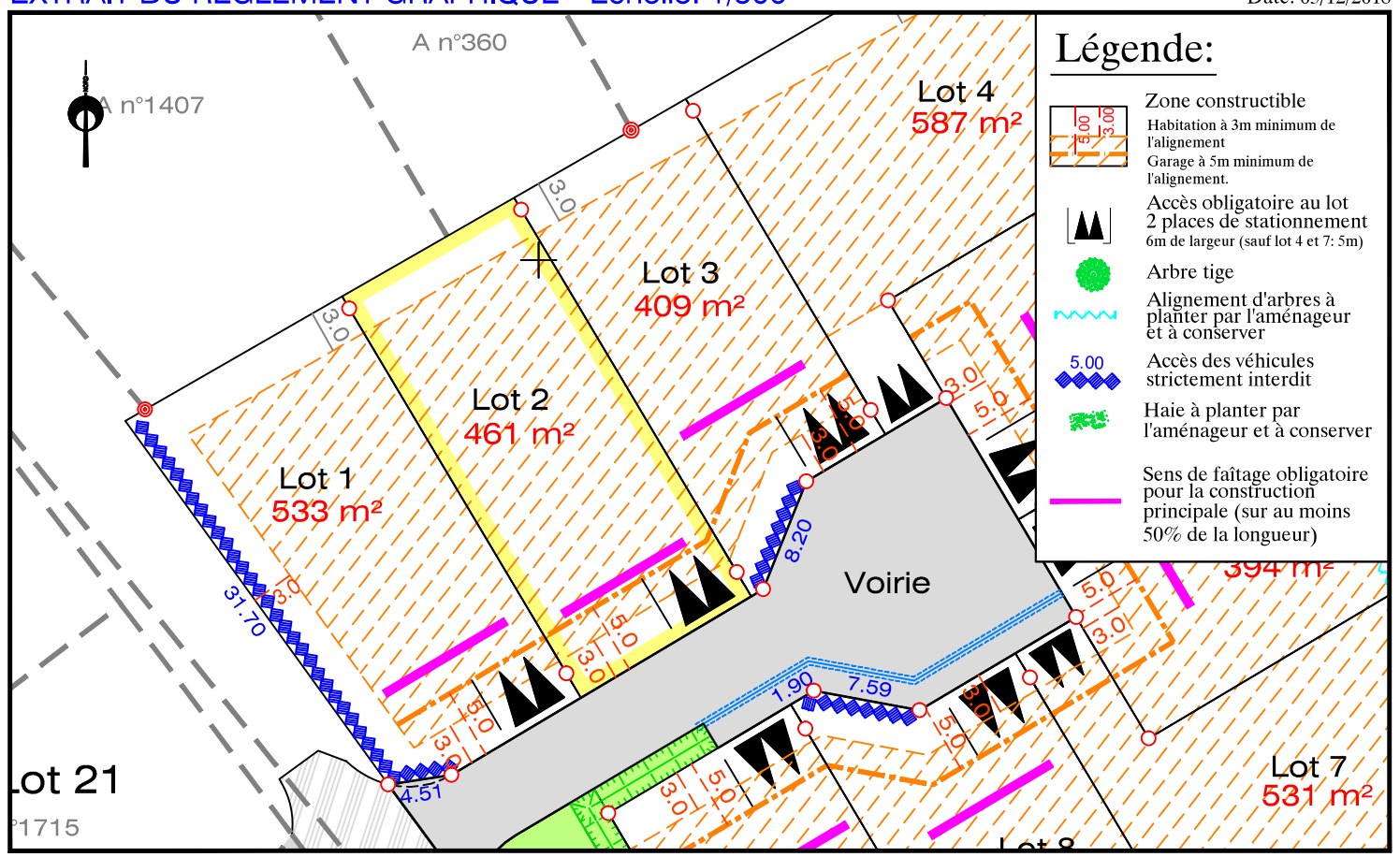

PLAN DE BORNAGE- Echelle: 1/500

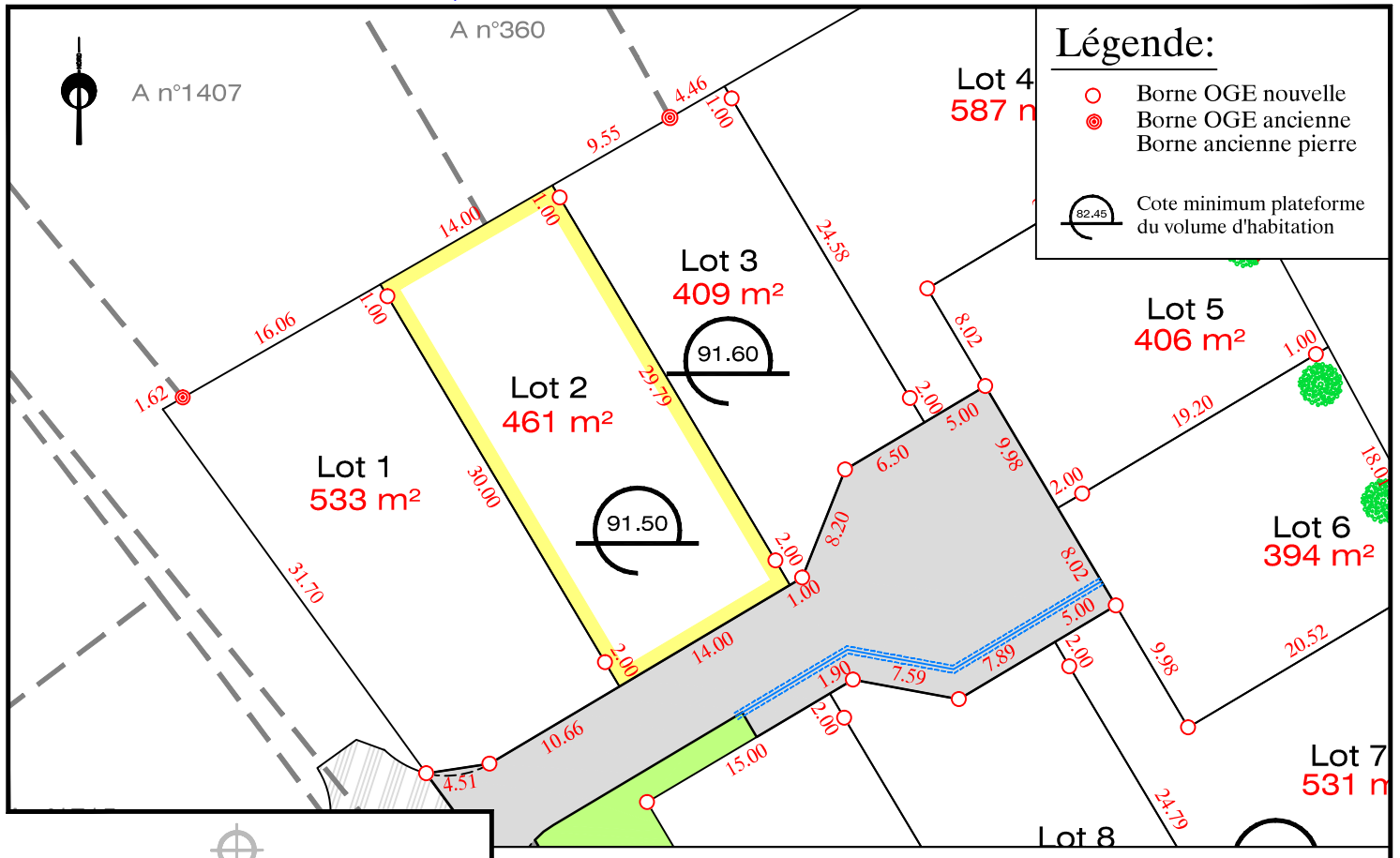

Nota: Les surfaces sont données à titre indicatif.
Elles ne seront définitives qu'après bornage des lots et réalisation du document d'arpentage.

EXTRAIT DE PLANS VRD - Echelle: 1/500

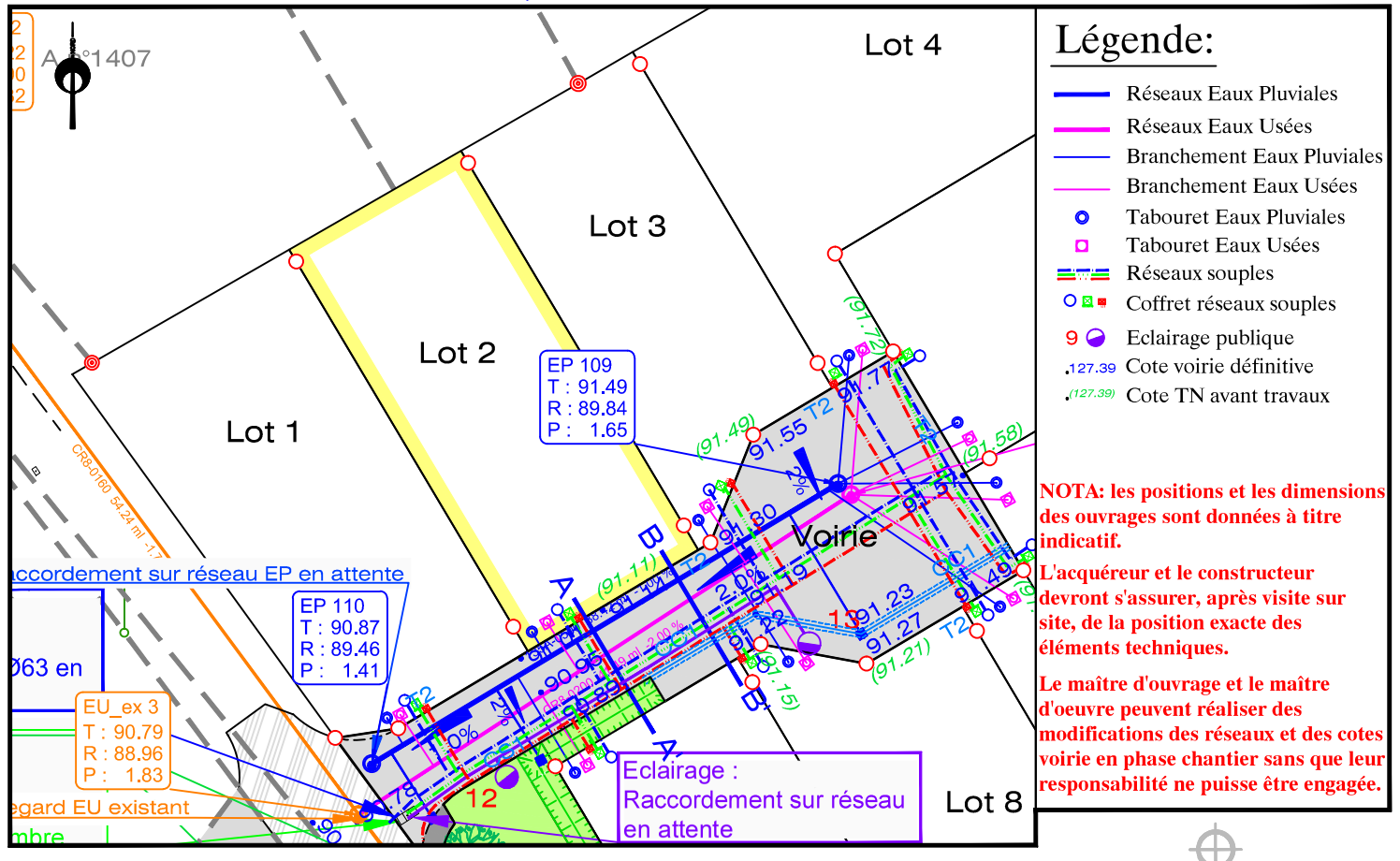

NOTA: les positions et les dimensions des ouvrages sont données à titre indicatif.

L'acquéreur et le constructeur devront s'assurer, après visite sur site, de la position exacte des éléments techniques.

Le maître d'ouvrage et le maître d'oeuvre peuvent réaliser des modifications des réseaux et des cotes voirie en phase chantier sans que leur responsabilité ne puisse être engagée.

AIR & GEO
Aménagement Ingénierie Réalisation
Géomètres-Experts-Fonciers
74 avenue du Général de Gaulle - 72000 LE MANS
Tél. 02 43 81 47 28 / Fax. 02 43 81 70 54 / lemans@airegeo.fr

Dossier : LM.359.2010
Fichier: LM.359.2010-173282_PlansDeVente_TR2.dwg

AIR & GEO
Aménagement Ingénierie Réalisation
Géomètres-Experts-Fonciers
74 avenue du Général de Gaulle - 72000 LE MANS
Tél. 02 43 81 47 28 / Fax. 02 43 81 70 54 / lemans@airegeo.fr