Département de la Sarthe

Commune de ST GERVAIS EN BELIN

Lotissement "L'AUDIONNIERE"

FONCIER AMÉNAGEMENT

Date: 05/03/2020

PLAN DE VENTE - LOT n° 20

Cadastre: Section A - n° 2357 (partie) Surface Projet: 404 m² Surface de Plancher: 230 m²

PLAN DE SITUATION - Sans échelle

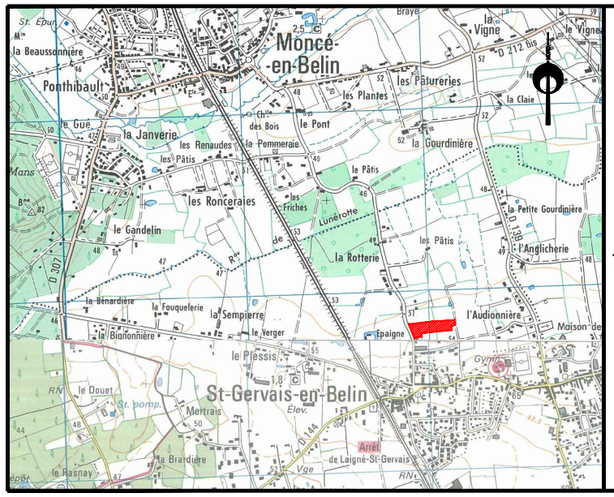

PLAN D'ENSEMBLE - Sans échelle

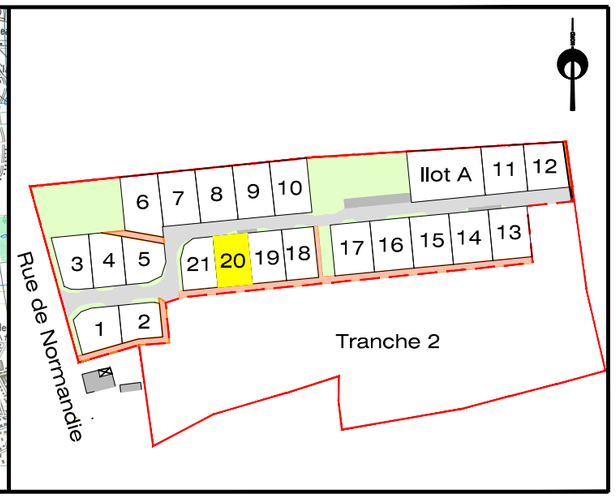

EXTRAIT DU REGLEMENT GRAPHIQUE - Echelle: 1/500

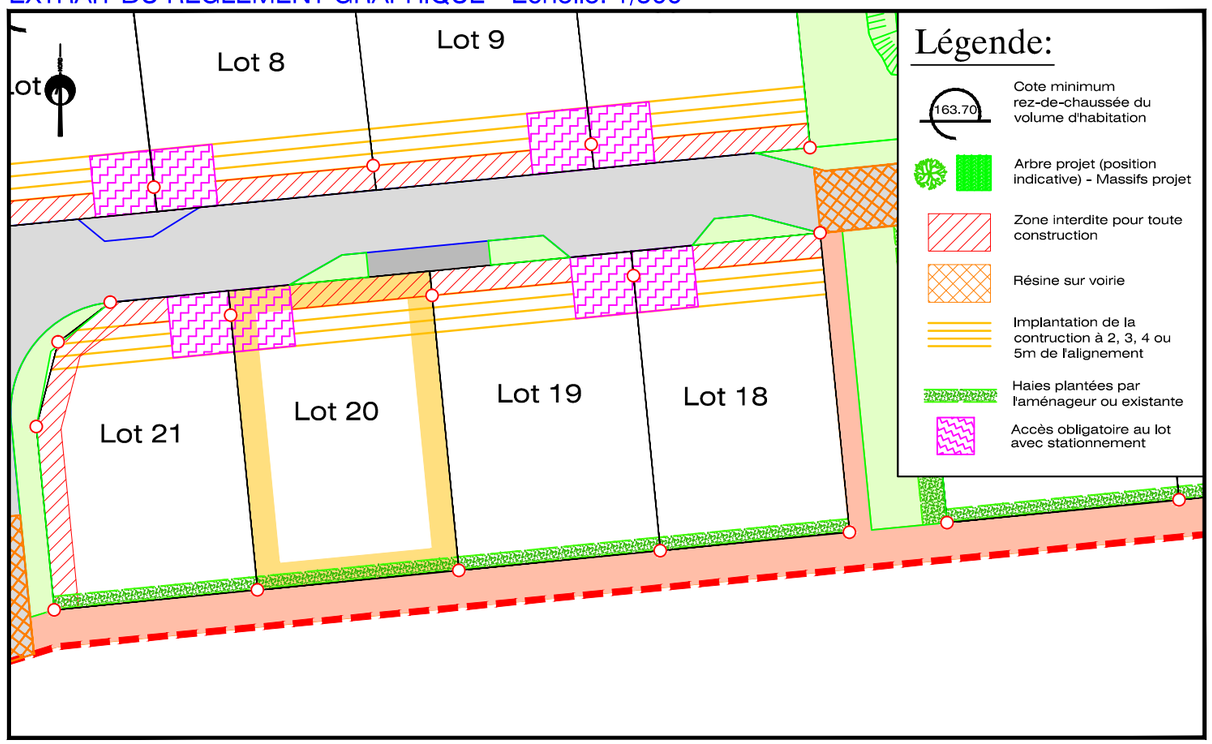

PLAN DE BORNAGE- Echelle: 1/500

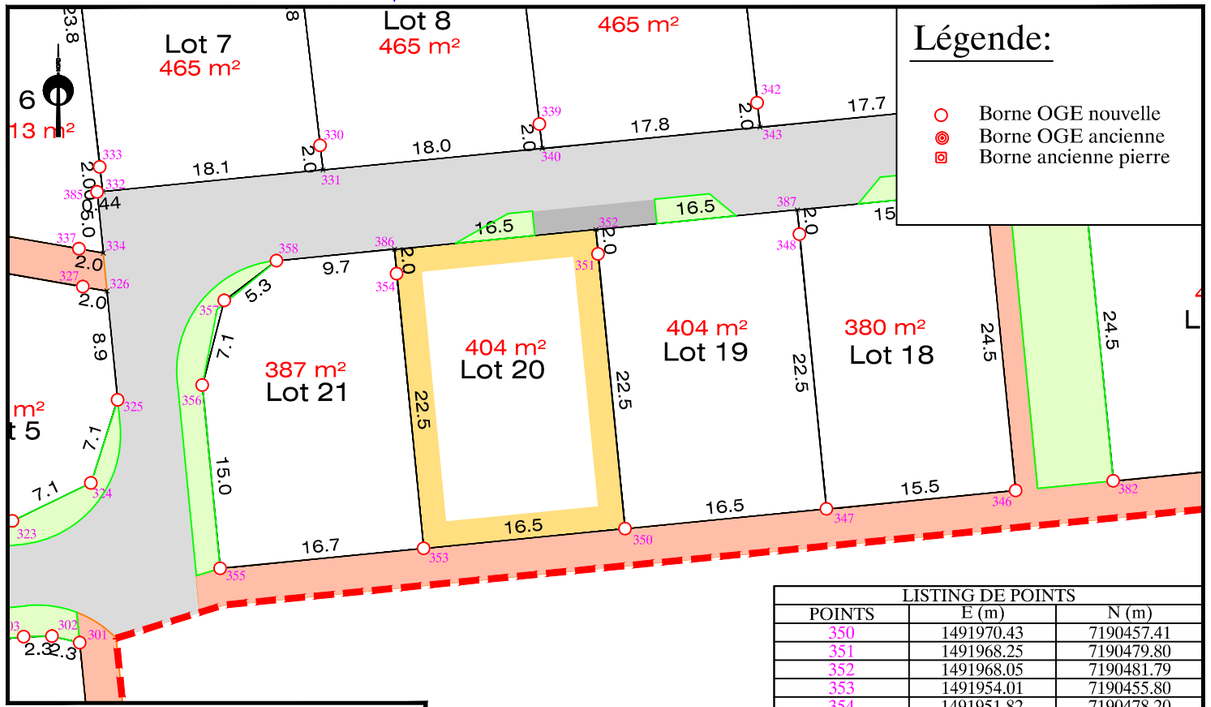

LISTING DE POINTS		
POINTS	E (m)	N (m)
350	1491970.43	7190457.41
351	1491968.25	7190479.80
352	1491968.05	7190481.79
353	1491954.01	7190455.80
354	1491951.82	7190478.20
386	1491951.63	7190480.19

NOTA: Les superficies et les cotes sont données à titre indicatif.
Elles ne seront définitives qu'après bornage des lots et réalisation du Document de Modification du Parcellaire Cadastral.

Dossier : LM.267.2014_141523

EXTRAIT DE PLANS VRD - Echelle: 1/500

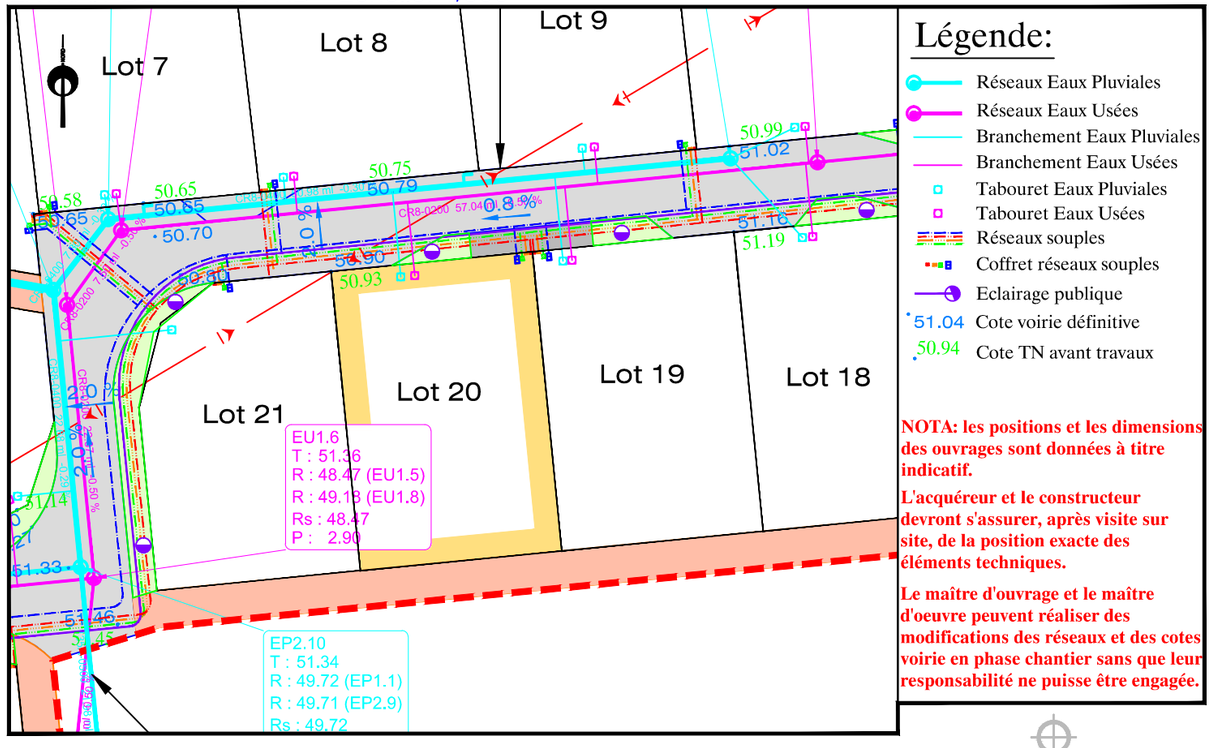

NOTA: les positions et les dimensions des ouvrages sont données à titre indicatif.

L'acquéreur et le constructeur devront s'assurer, après visite sur site, de la position exacte des éléments techniques.

Le maître d'ouvrage et le maître d'oeuvre peuvent réaliser des modifications des réseaux et des cotes voirie en phase chantier sans que leur responsabilité ne puisse être engagée.

Dossier : LM.267.2014_141523
Fichier: LM.267.2014_141523_PDV_IndB.dwg

AIR & GEO
Aménagement Ingénierie Réalisation
Géomètres-Experts-Fonciers
74 avenue du Général de Gaulle - 72000 LE MANS
Tél. 02 43 81 47 28 / Fax. 02 43 81 70 54 / lemans@airegeo.fr

AIR & GEO
Aménagement Ingénierie Réalisation
Géomètres-Experts-Fonciers
74 avenue du Général de Gaulle - 72000 LE MANS
Tél. 02 43 81 47 28 / Fax. 02 43 81 70 54 / lemans@airegeo.fr