



Date: 22/11/2021

PLAN DE VENTE - LOT n° 20

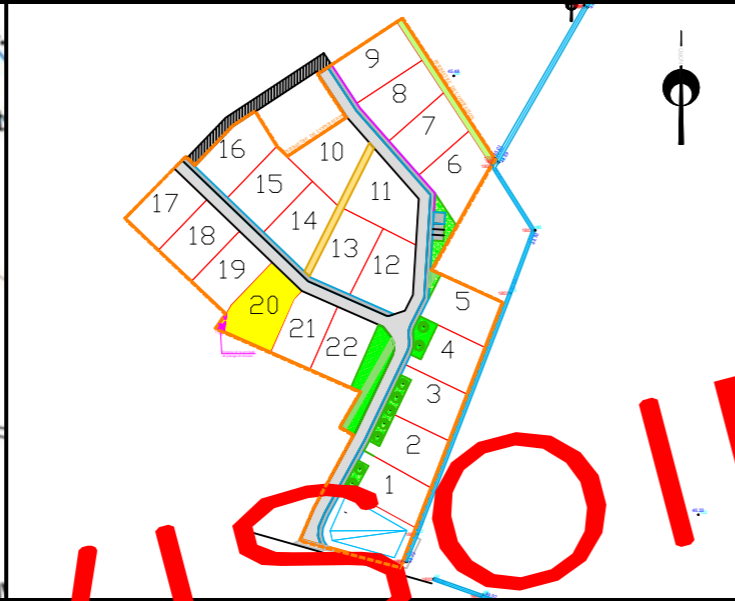
Cadastre: Section ZD n° 266

Surface projet: 736 m²

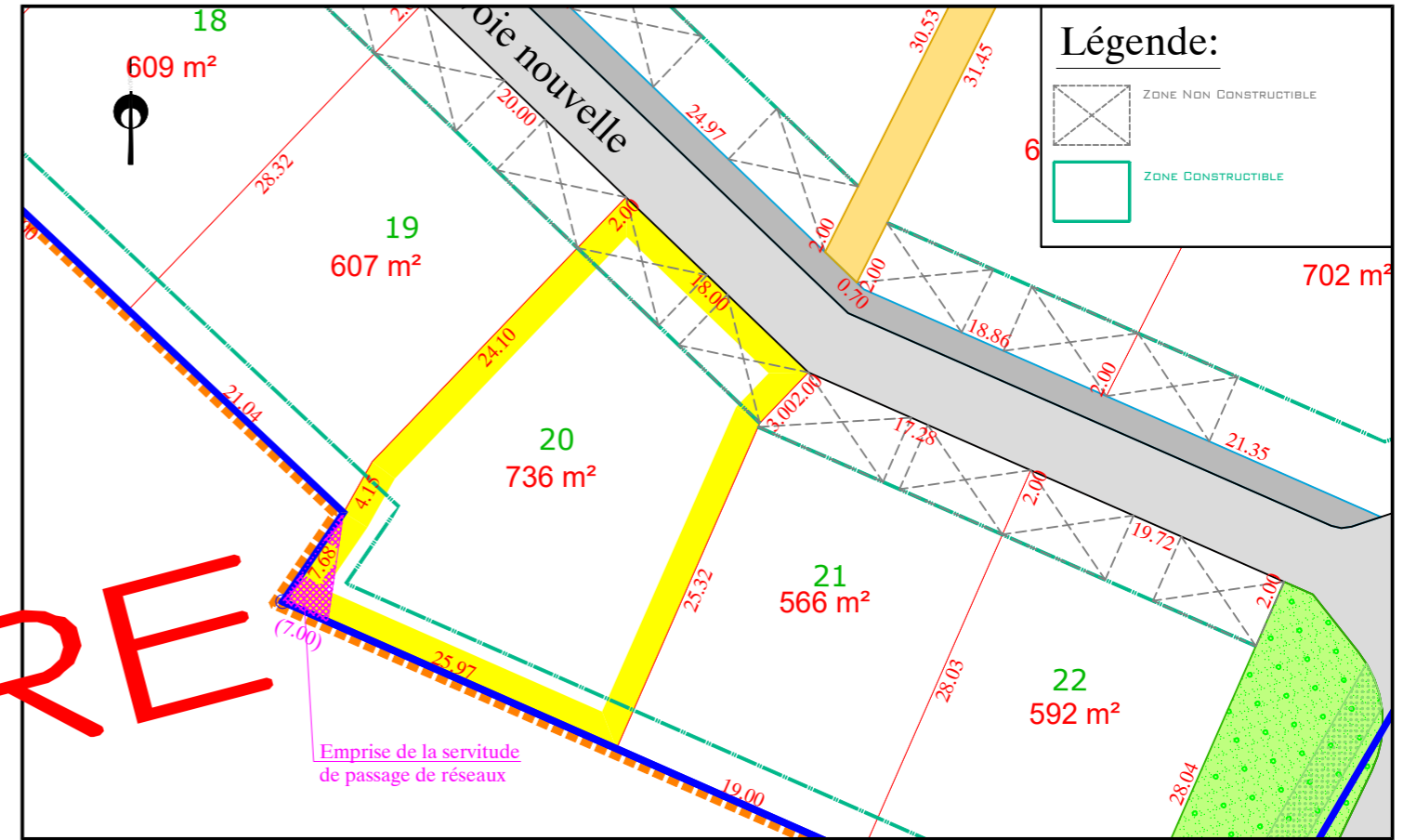
Surface de Plancher: 270 m²

PLAN DE SITUATION - Sans échelle

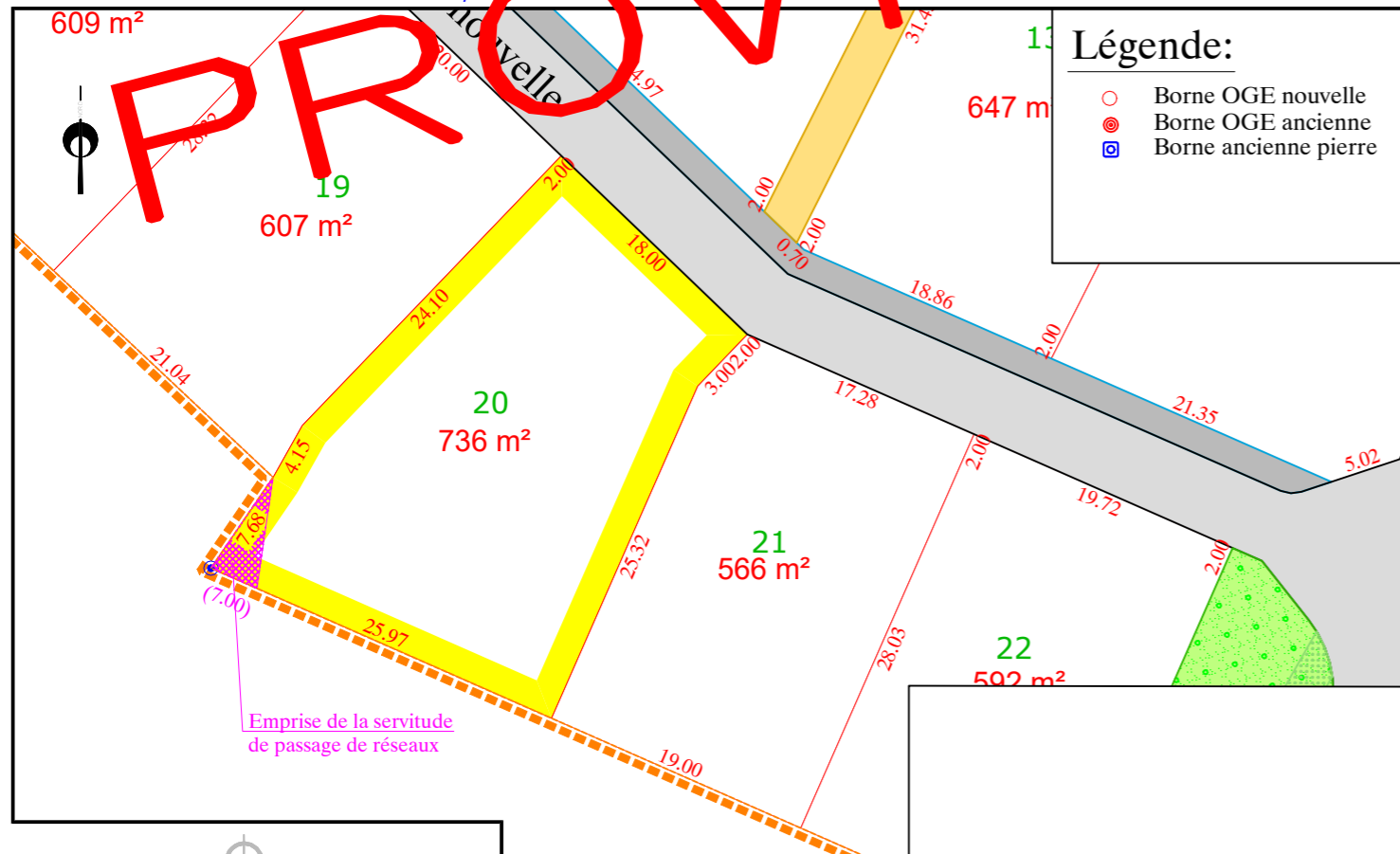
PLAN DE MASSE - Sans échelle



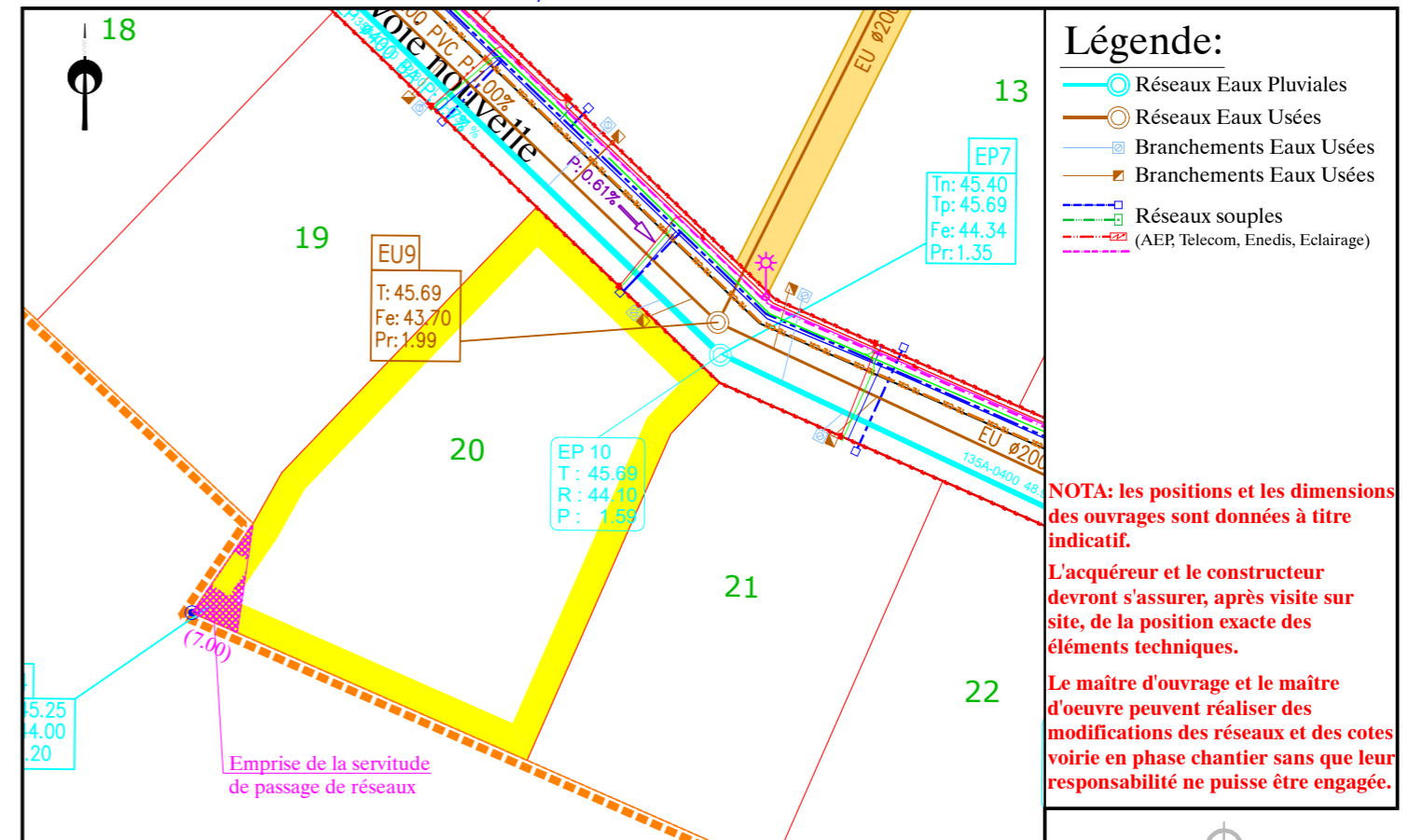
EXTRAIT DU REGLEMENT GRAPHIQUE - Echelle: 1/500



PLAN DE BORNAGE- Echelle: 1/500



EXTRAIT DE PLANS VRD - Echelle: 1/500



NOTA: les positions et les dimensions des ouvrages sont données à titre indicatif.
L'acquéreur et le constructeur devront s'assurer, après visite sur site, de la position exacte des éléments techniques.
Le maître d'ouvrage et le maître d'oeuvre peuvent réaliser des modifications des réseaux et des cotes voirie en phase chantier sans que leur responsabilité ne puisse être engagée.

Nota: Les surfaces et cotes périmétriques sont données à titre indicatif.
Elles ne seront définitives qu'après bornage périmétrique, implantation des lots et réalisation du document modificatif du parcellaire cadastral.