



Date: 04/03/2021

PLAN DE VENTE - LOT n° 21

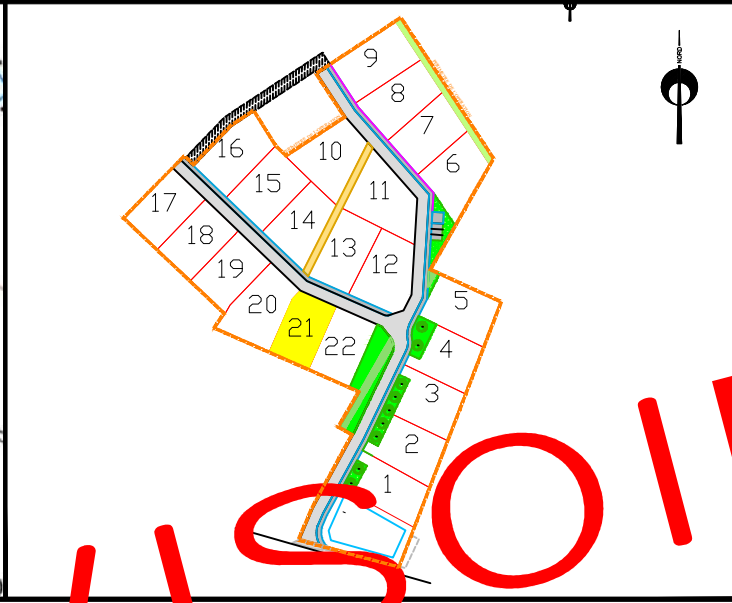
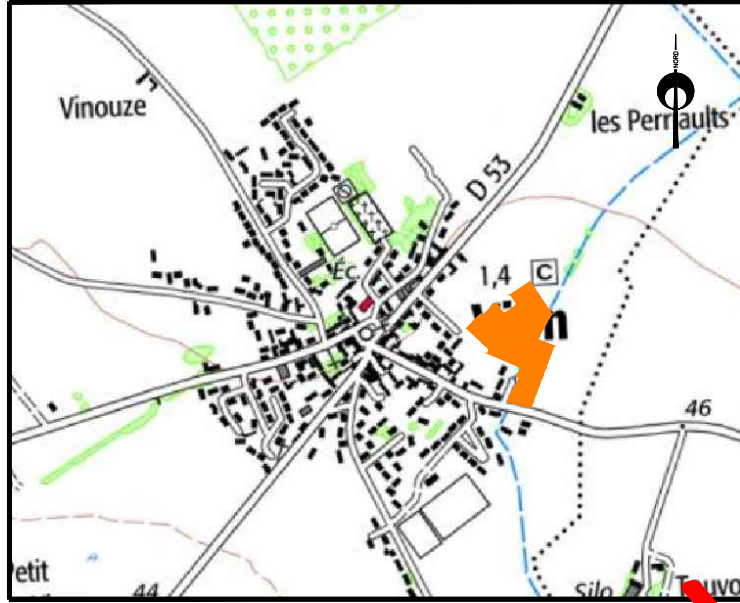
Cadastre: Section ZD n° --

Surface projet: 566 m²

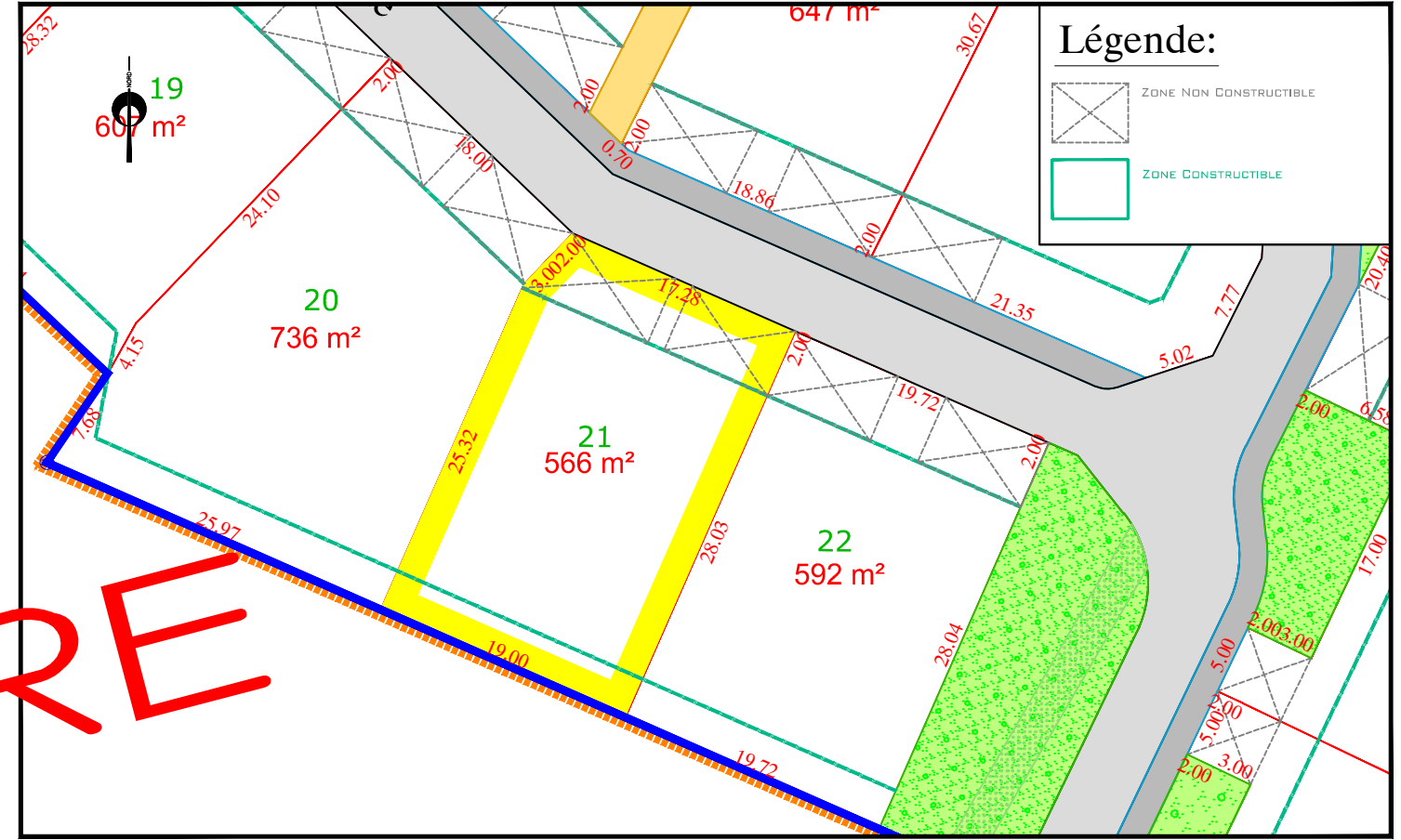
Surface de Plancher: 230 m²

PLAN DE SITUATION - Sans échelle

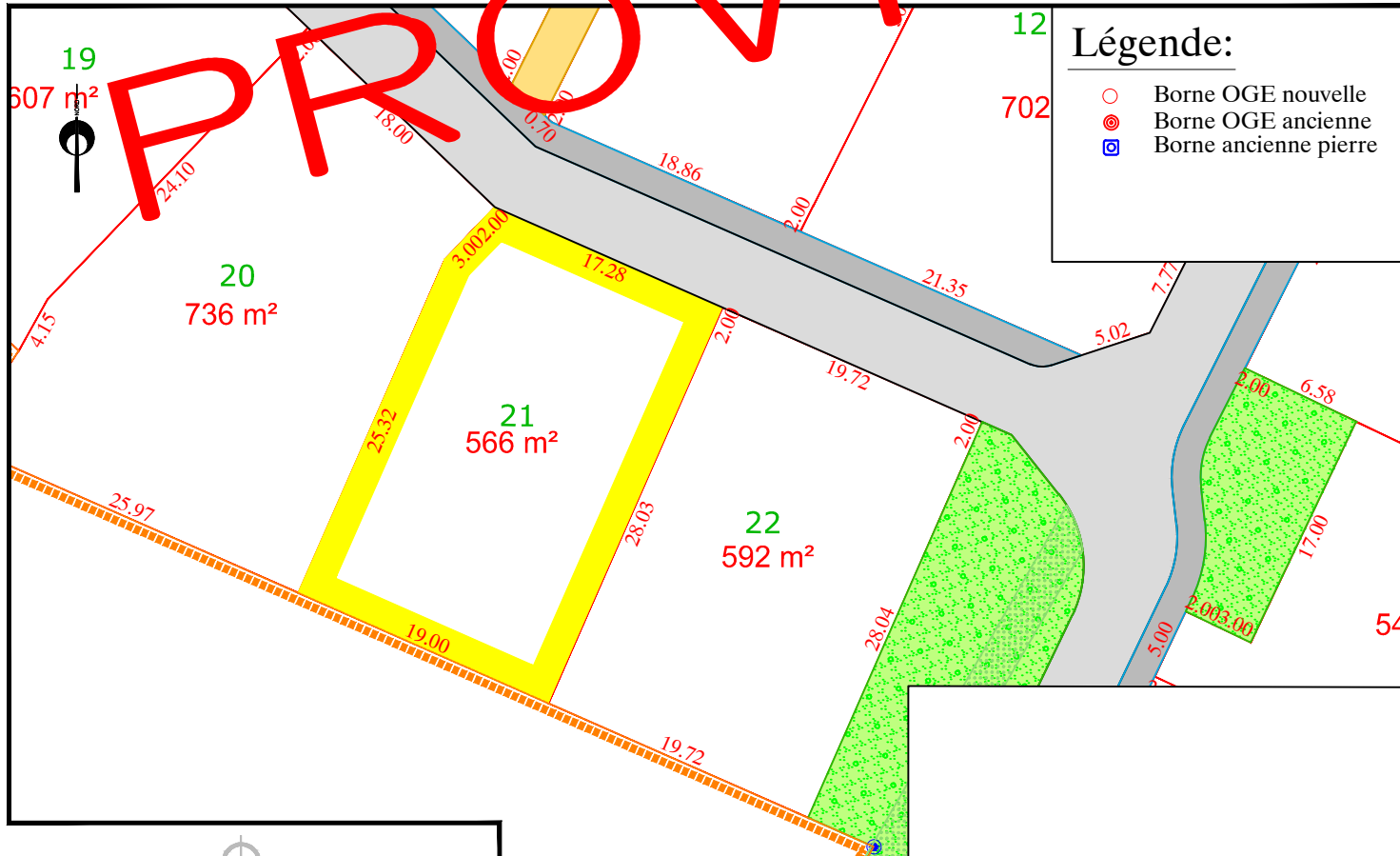
PLAN DE MASSE - Sans échelle



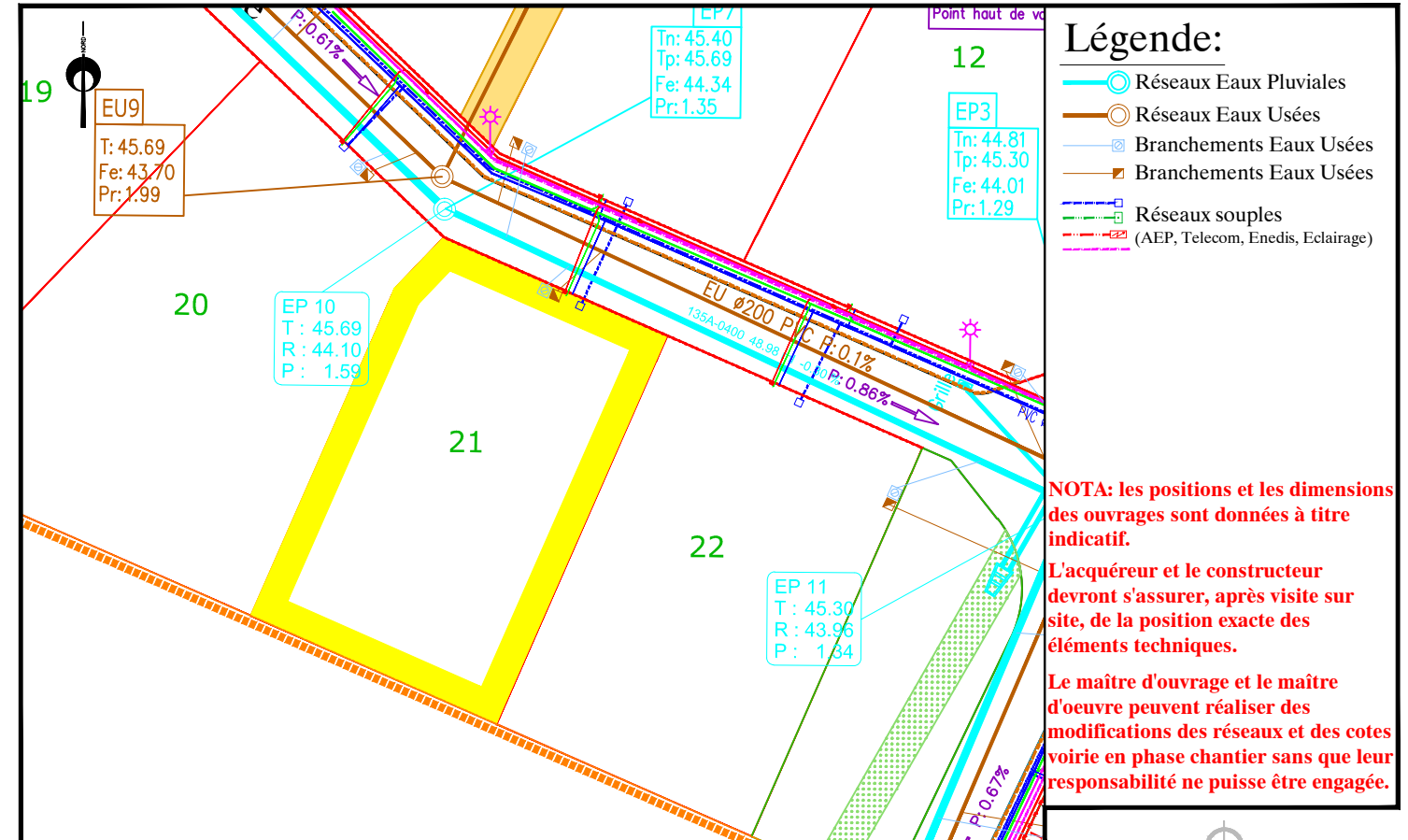
EXTRAIT DU REGLEMENT GRAPHIQUE - Echelle: 1/500



PLAN DE BORNAGE- Echelle: 1/500



EXTRAIT DE PLANS VRD - Echelle: 1/500



Nota: Les surfaces et cotes périmétriques sont données à titre indicatif.
Elles ne seront définitives qu'après bornage périmétrique, implantation des lots et réalisation
du document modificatif du parcellaire cadastral.

PROVISOIRE

NOTA: les positions et les dimensions
des ouvrages sont données à titre
indicatif.
L'acquéreur et le constructeur
devront s'assurer, après visite sur
site, de la position exacte des
éléments techniques.
Le maître d'oeuvre et le maître
d'oeuvre peuvent réaliser des
modifications des réseaux et des cotes
voirie en phase chantier sans que leur
responsabilité ne puisse être engagée.