



Date: 22/11/2021

PLAN DE VENTE - LOT n° 21

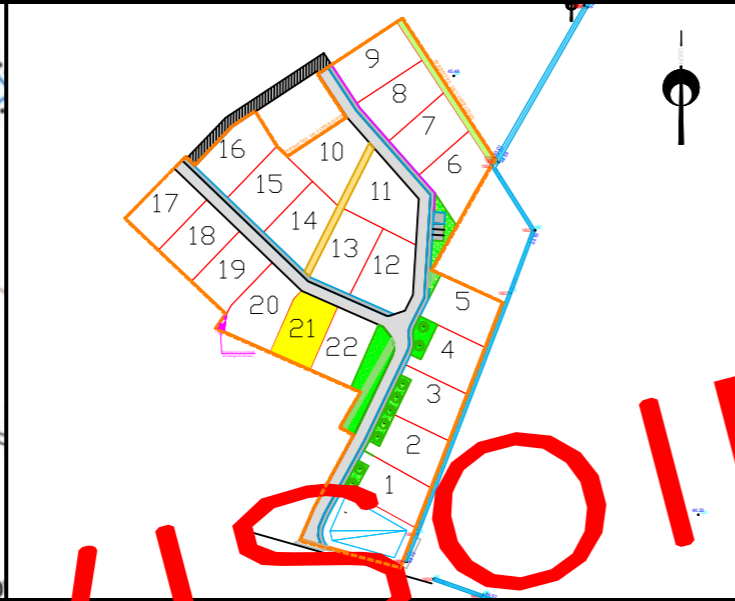
Cadastre: Section ZD n° 267

Surface projet: 566 m²

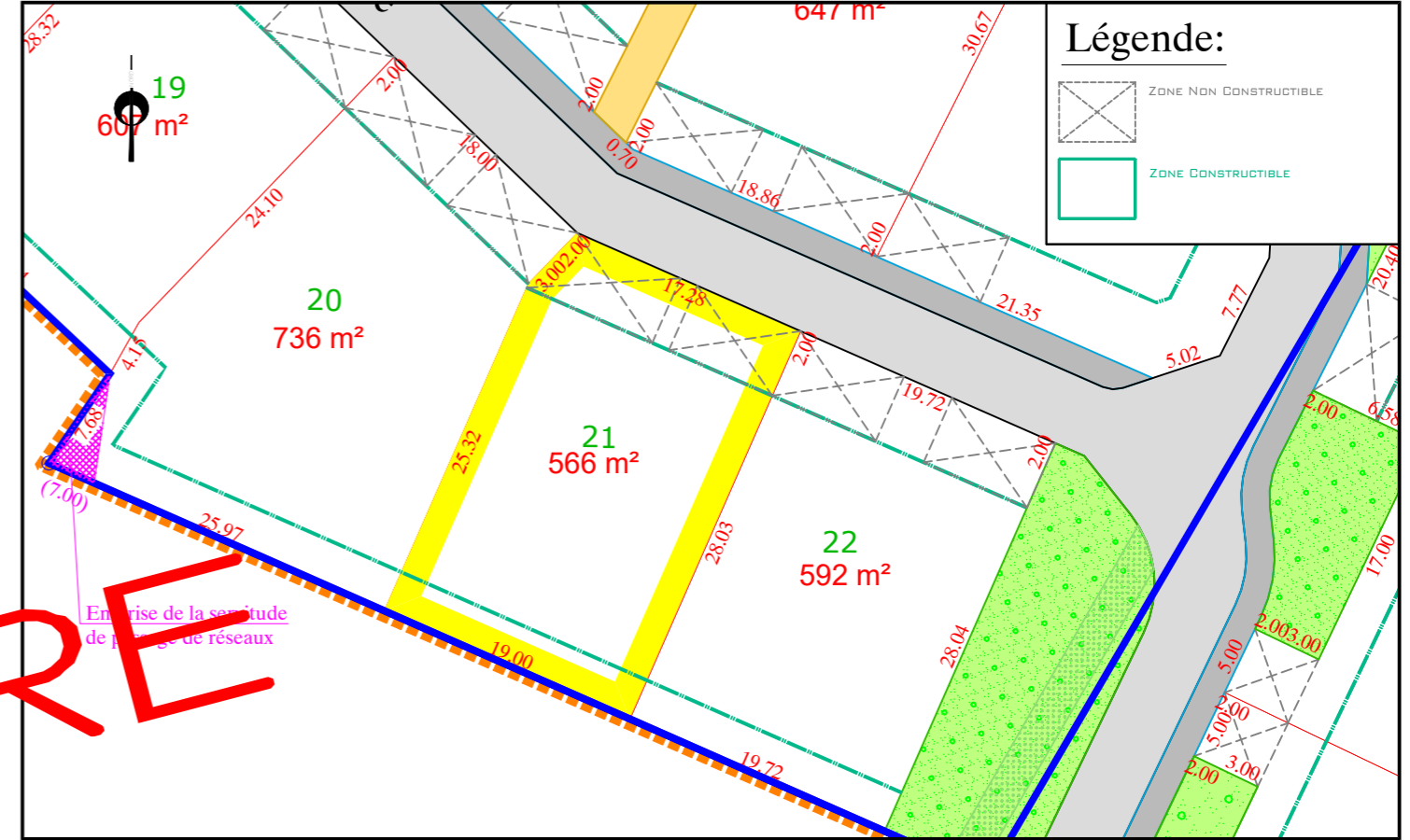
Surface de Plancher: 230 m²

PLAN DE SITUATION - Sans échelle

PLAN DE MASSE - Sans échelle

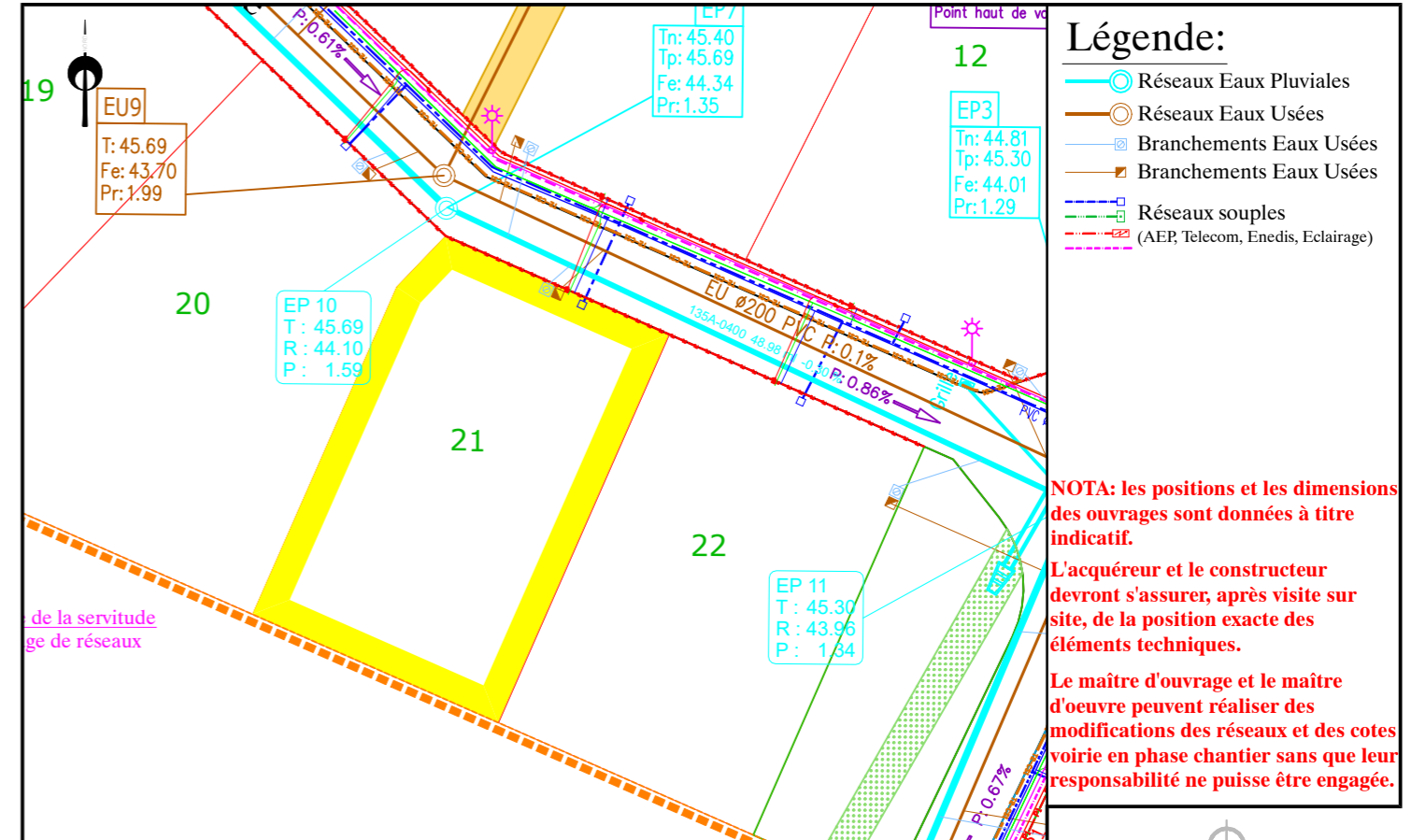
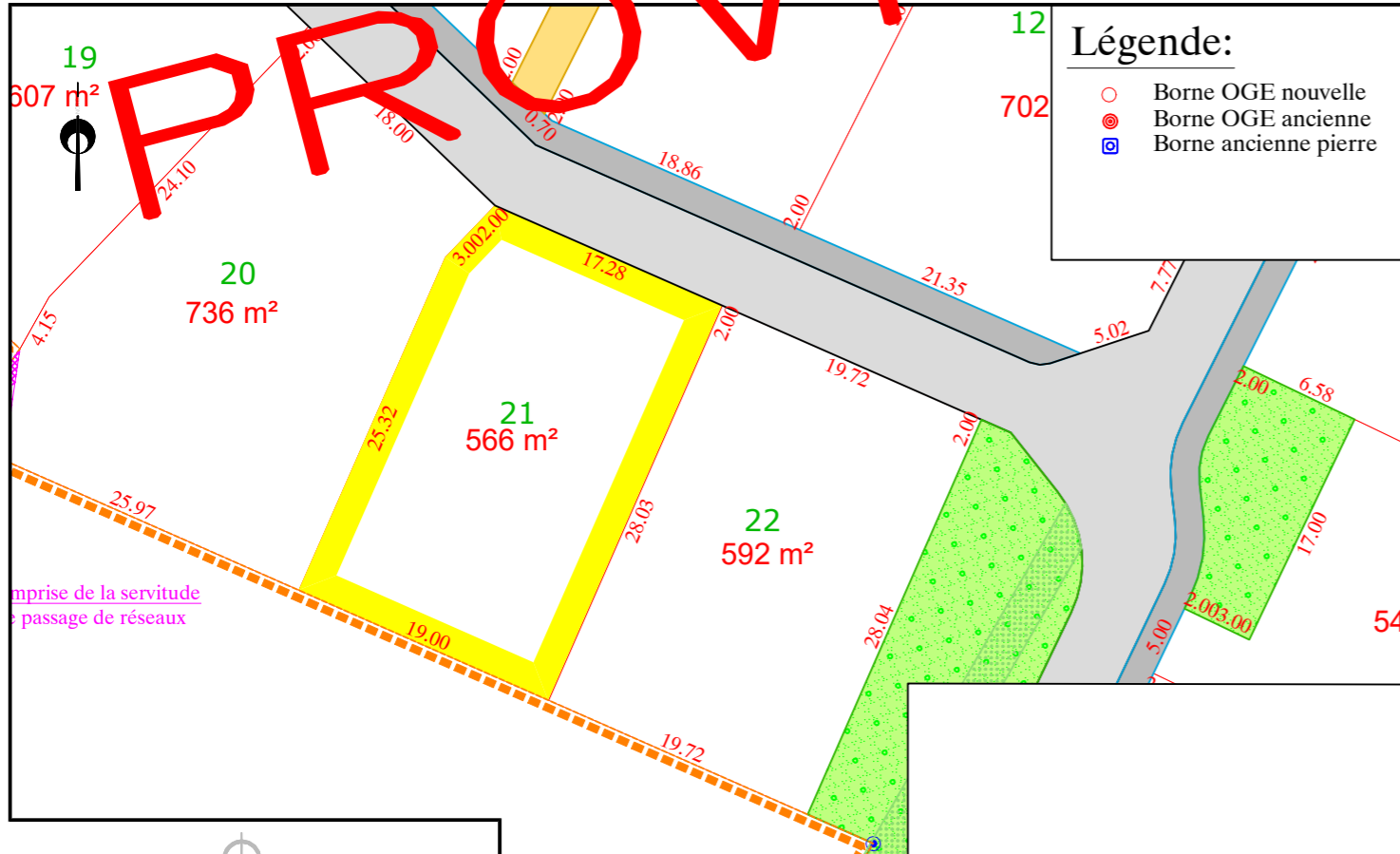


EXTRAIT DU REGLEMENT GRAPHIQUE - Echelle: 1/500



PLAN DE BORNAGE- Echelle: 1/500

EXTRAIT DE PLANS VRD - Echelle: 1/500



PROVISOIRE

NOTA: les positions et les dimensions des ouvrages sont données à titre indicatif.
L'acquéreur et le constructeur devront s'assurer, après visite sur site, de la position exacte des éléments techniques.
Le maître d'ouvrage et le maître d'œuvre peuvent réaliser des modifications des réseaux et des cotes voirie en phase chantier sans que leur responsabilité ne puisse être engagée.