Département de la Sarthe

Commune de GUÉCÉLARD

Lotissement "Allée de Fillé "

FONCIER AMÉNAGEMENT

Date: 28/11/2019

PLAN DE VENTE - LOT n° 03

Cadastre: Section AY - n° -- Surface projet: 745 m² Surface de Plancher: 250 m²

PLAN DE SITUATION - Sans échelle

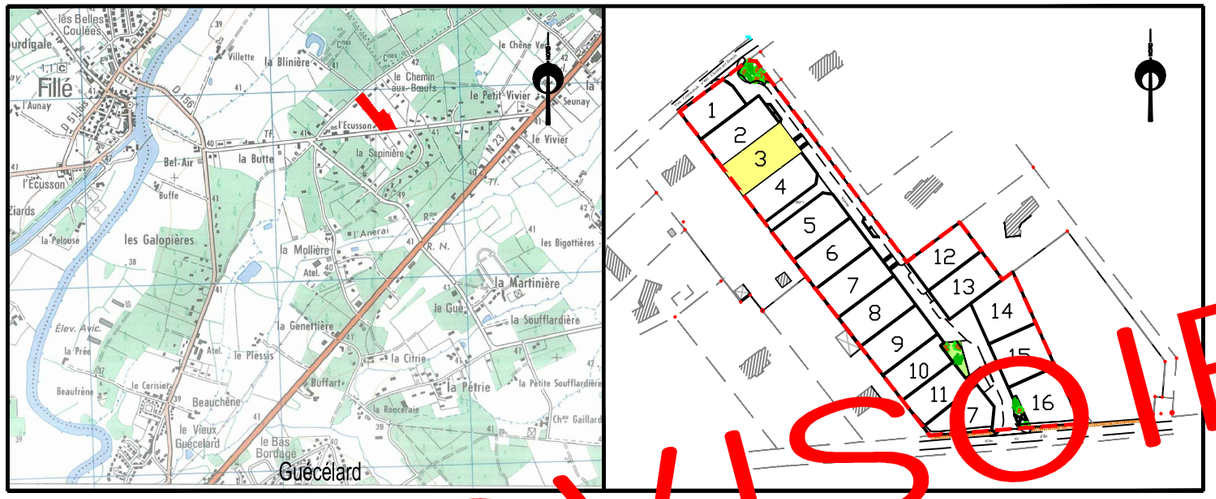

EXTRAIT DU REGLEMENT GRAPHIQUE - Echelle: 1/500

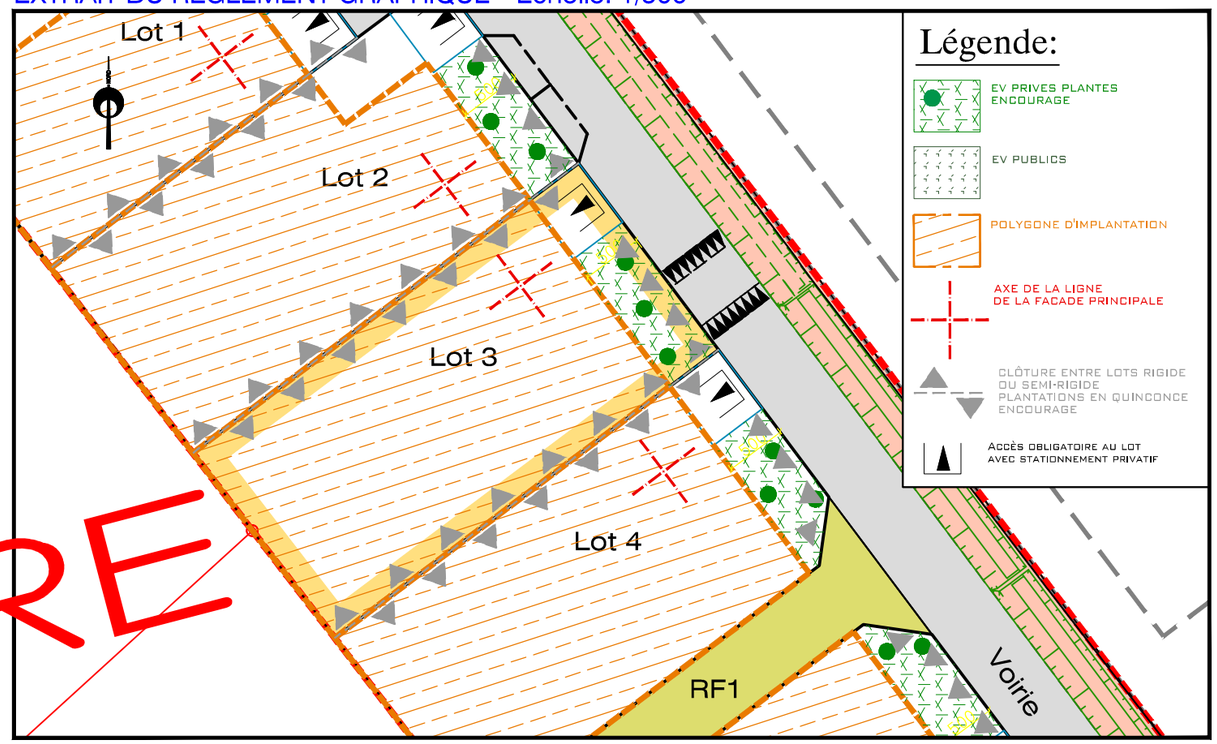

PROVISOIRE

PLAN DE BORNAGE- Echelle: 1/500

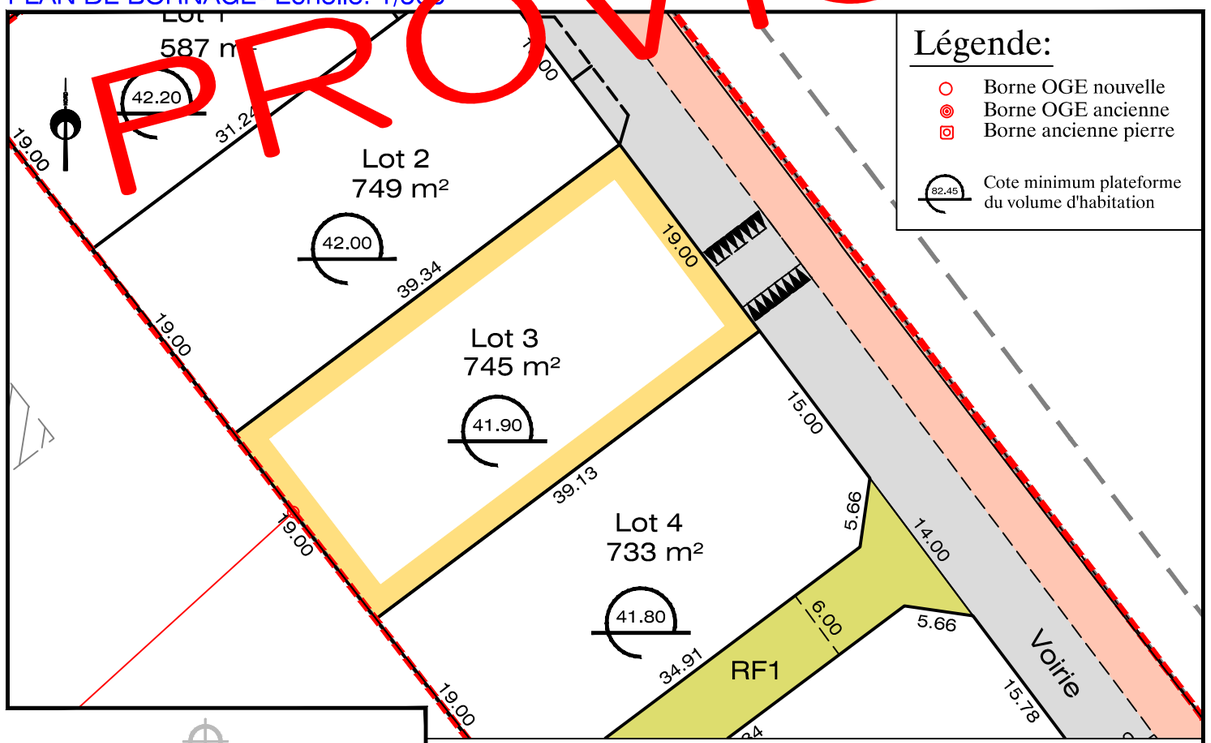

EXTRAIT DE PLANS VRD - Echelle: 1/500

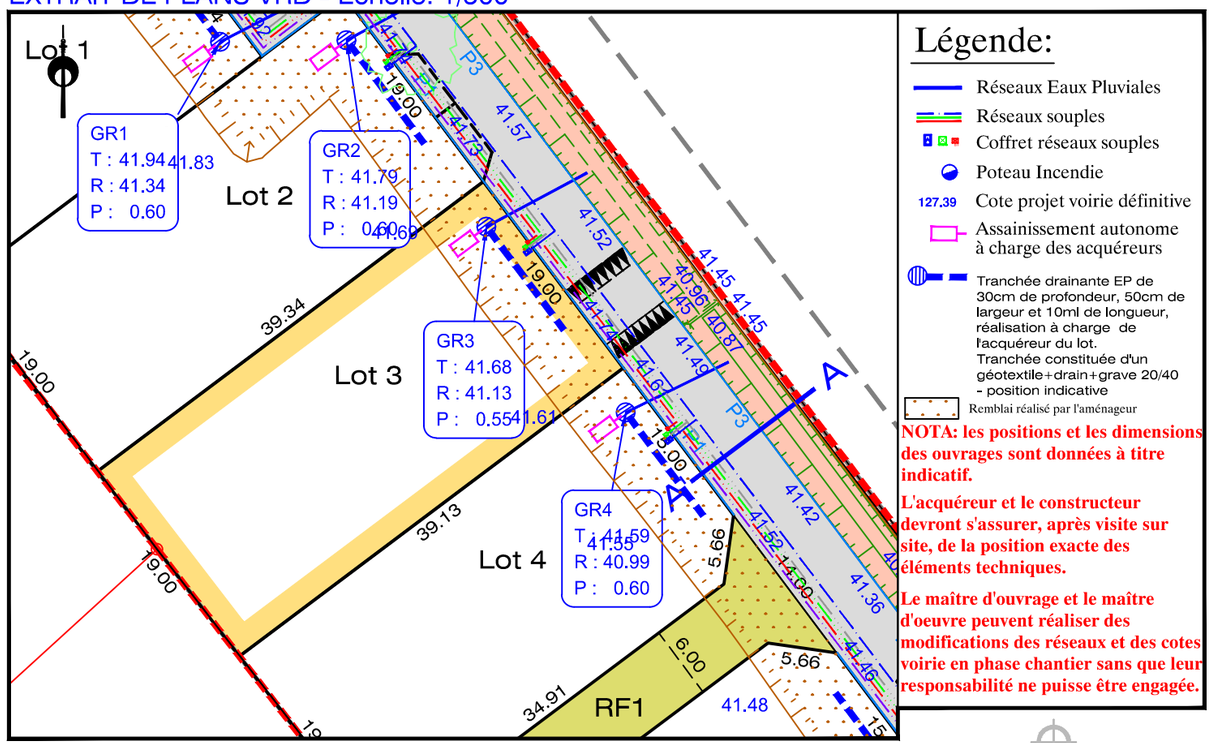

NOTA: les positions et les dimensions des ouvrages sont données à titre indicatif.

L'acquéreur et le constructeur devront s'assurer, après visite sur site, de la position exacte des éléments techniques.

Le maître d'ouvrage et le maître d'oeuvre peuvent réaliser des modifications des réseaux et des cotes voirie en phase chantier sans que leur responsabilité ne puisse être engagée.

Nota: Les surfaces et cotes périmétriques sont données à titre indicatif.
Elles ne seront définitives qu'après bornage des lots et réalisation du document modificatif du parcellaire cadastral.

AIR&GEO
Aménagement Ingénierie Réalisation
Géomètres-Experts-Fonciers
74 avenue du Général de Gaulle - 72000 LE MANS
Tél. 02 43 81 47 28 / Fax. 02 43 81 70 54 / lemans@airegeo.fr

Dossier : LM.303.2017
Fichier: LM.303.2017-172443_PdV_Ind_B.dwg

AIR&GEO
Aménagement Ingénierie Réalisation
Géomètres-Experts-Fonciers
74 avenue du Général de Gaulle - 72000 LE MANS
Tél. 02 43 81 47 28 / Fax. 02 43 81 70 54 / lemans@airegeo.fr