AMBILLOU
" LES SAINFOINS "

Date : 09 octobre 2019	LOT 4	
Cadastre : Section AD - n°	Superficie Réelle = 482 m²	Dossier n° 14.039

PLAN DE SITUATION - Sans Echelle

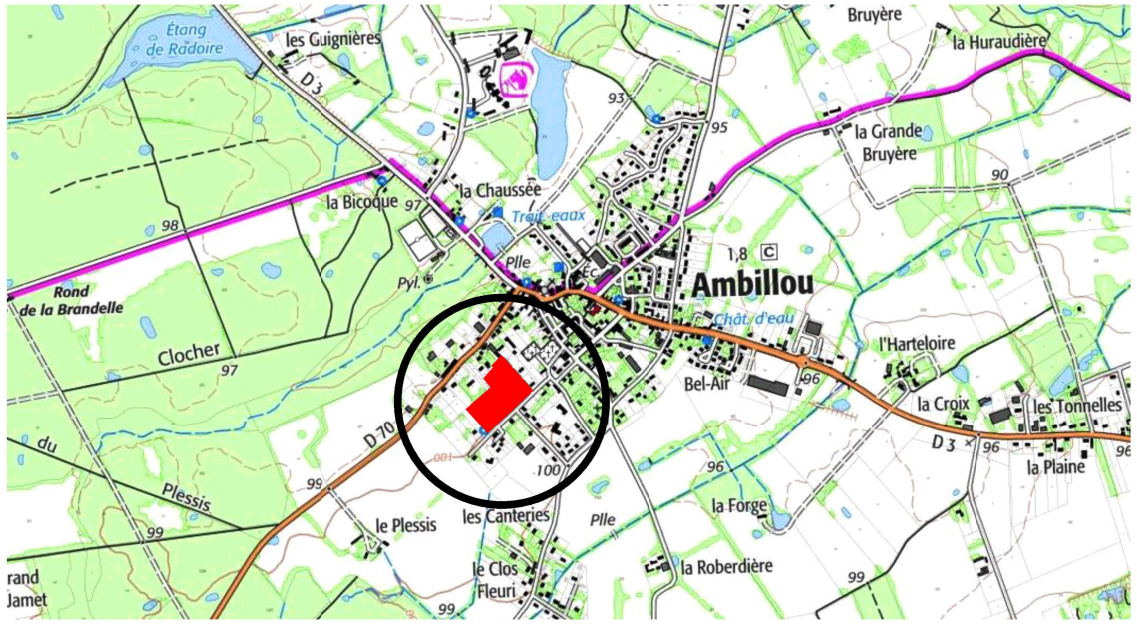

PLAN D'ENSEMBLE - Sans Echelle

LECREUXSIVIGNY
Géomètres Experts

FONCIER AMÉNAGEMENT

EXTRAIT DU PLAN DE COMPOSITION ET REGLEMENTAIRE - Echelle : 1/250ème

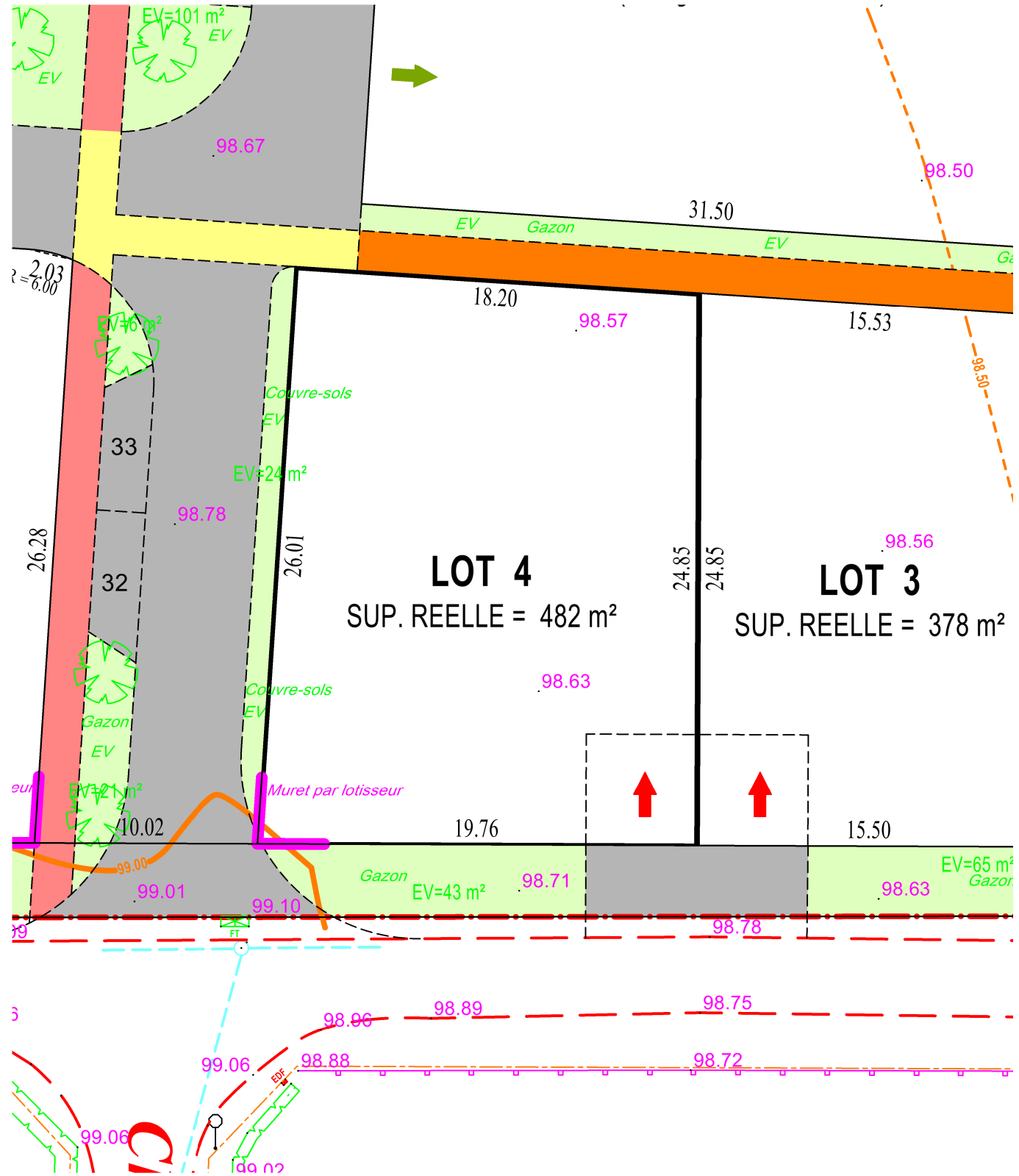

PERIMETRE DU PERMIS D'AMENAGER

ACCES ET PARKING DE MIDI 5m*5m IMPOSES A CET EMPLACEMENT

ACCES ET PARKING DE MIDI 5m*5m IMPOSES SUR CETTE FACADE

RDC mini = 98,20 — ALTITUDE MINIMALE DU REZ-DE-CHAUSSEE DE L'HABITATION

ARBRE A PLANTER

PARKINGS - VOIRIE - ACCES AUX LOTS

TROTTOIRS

PLACETTE DANS ESPACE VERT ET PIETONNIERS

MURET PAR LOTISSEUR

Dossier n° 14.039

0m 5m 10m Echelle : 1/250ème

EXTRAIT DU PLAN VRD - Echelle : 1/250ème

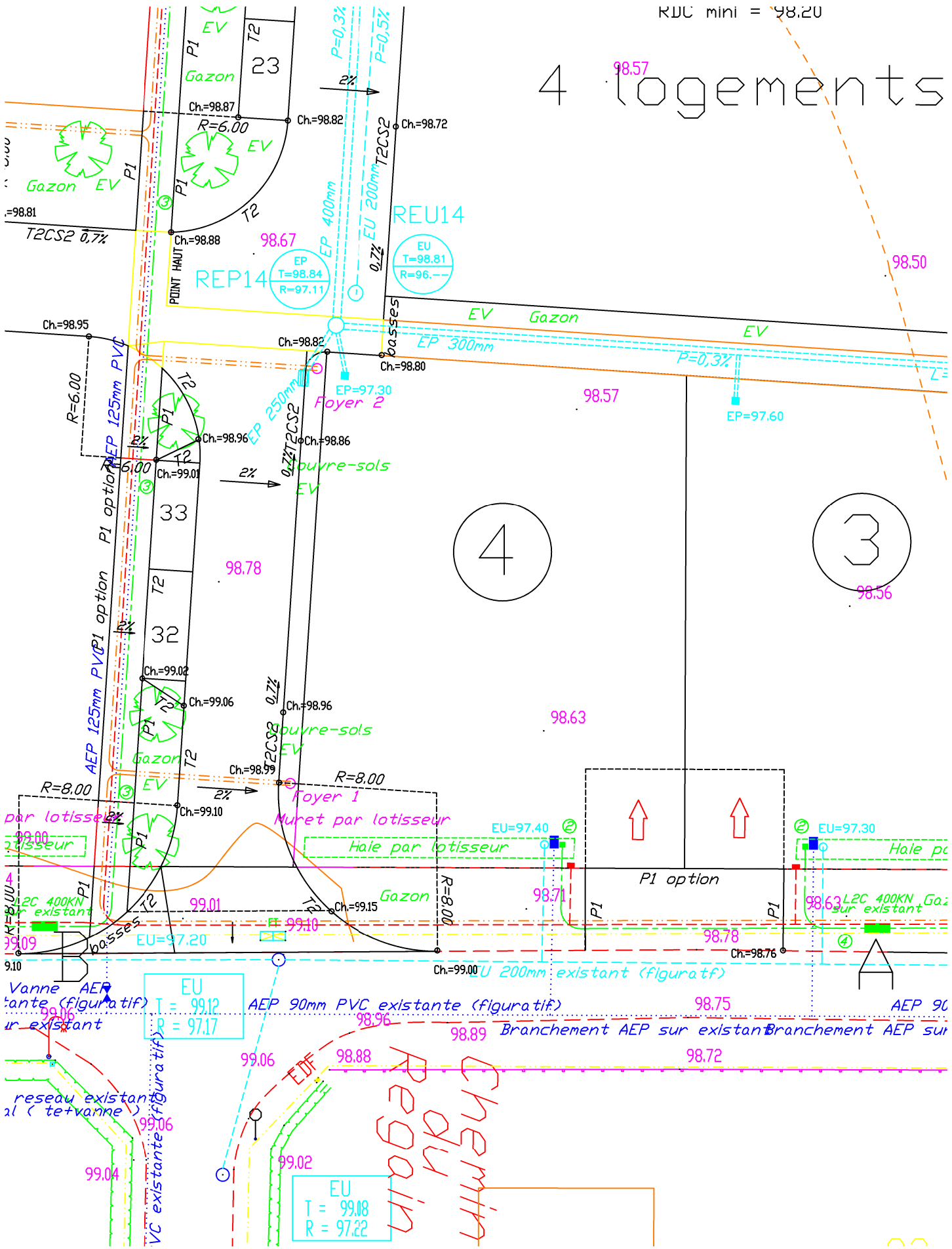

Dossier n° 14.039

AMBILLOU
" LES SAINFOINS "

Date : 09 octobre 2019	LOT 4	
Cadastre : Section AD - n°	Superficie Réelle = 482 m²	Dossier n° 14.039

LEGENDE VRD

- *Réseau des eaux usées*
- *Réseau des eaux pluviales*
- T=61.20 R=59.88 — *Cote du tampon* / *Radier du réseau*
- Ch=62.25 — *Cote de la chaussée = projet*
- *Alimentation en eau potable et branchement*
- *Poteau de lutte contre l'incendie*
- *Cable électrique basse-tension et coffret*
- ③ — *Fourreaux téléphoniques et nombre*
- L2T — *Chambre de tirage téléphonique*
- *Branchement téléphone*
- *Cable d'eclairage public et foyer*
- *Réseau gaz*

NOTA : - L'emplacement des branchements et la profondeur indiquée sont figuratifs et devront être vérifiés avant tout projet de construction.

- L'adaptation de la construction au terrain sera étudiée en tenant compte des différents niveaux après travaux VRD.

- Les altitudes mentionnées décrivent le terrain naturel avant travaux

LECREUXSIVIGNY
Géomètres Experts

FONCIER AMÉNAGEMENT