Département de la Sarthe

Commune de VION

Lotissement "Les Champs Buissons "

FONCIER AMÉNAGEMENT

Date: 06/04/2020

PLAN DE VENTE - LOT n° 05

Cadastre: Section ZD n° -- Surface projet: 660 m² Surface de Plancher: 250 m²

PLAN DE SITUATION - Sans échelle

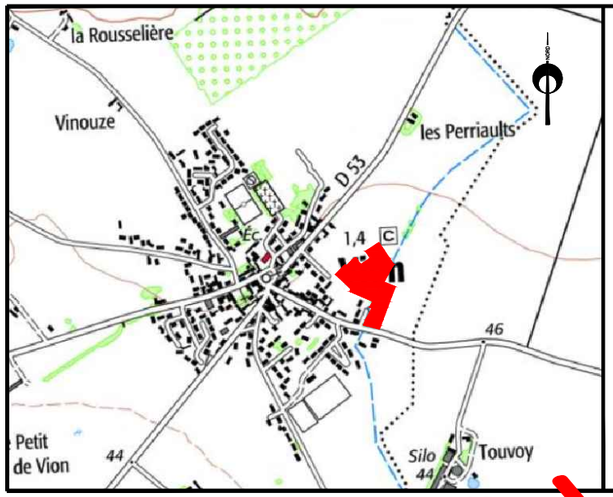

PLAN DE MASSE - Sans échelle

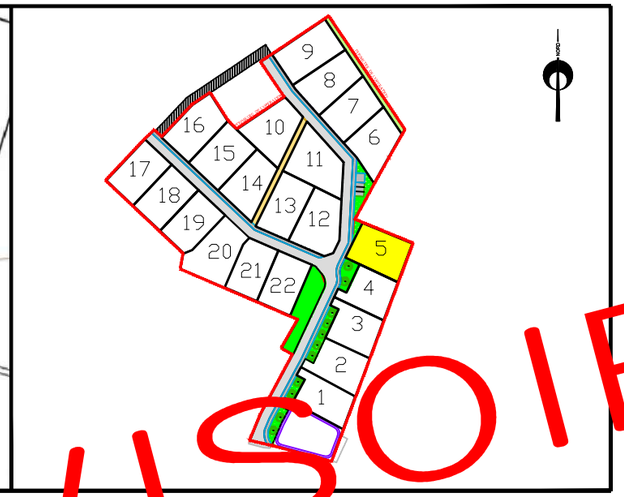

EXTRAIT DU REGLEMENT GRAPHIQUE - Echelle: 1/500

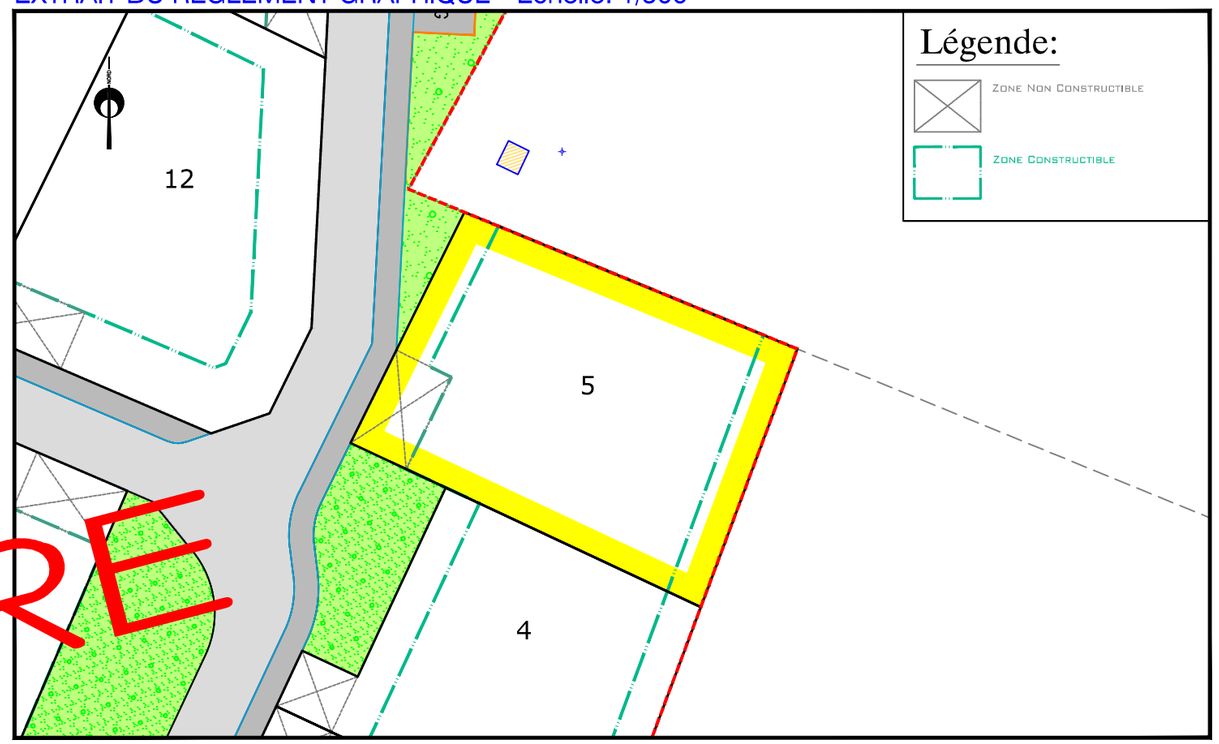

PROVISOIRE

PLAN DE BORNAGE- Echelle: 1/500

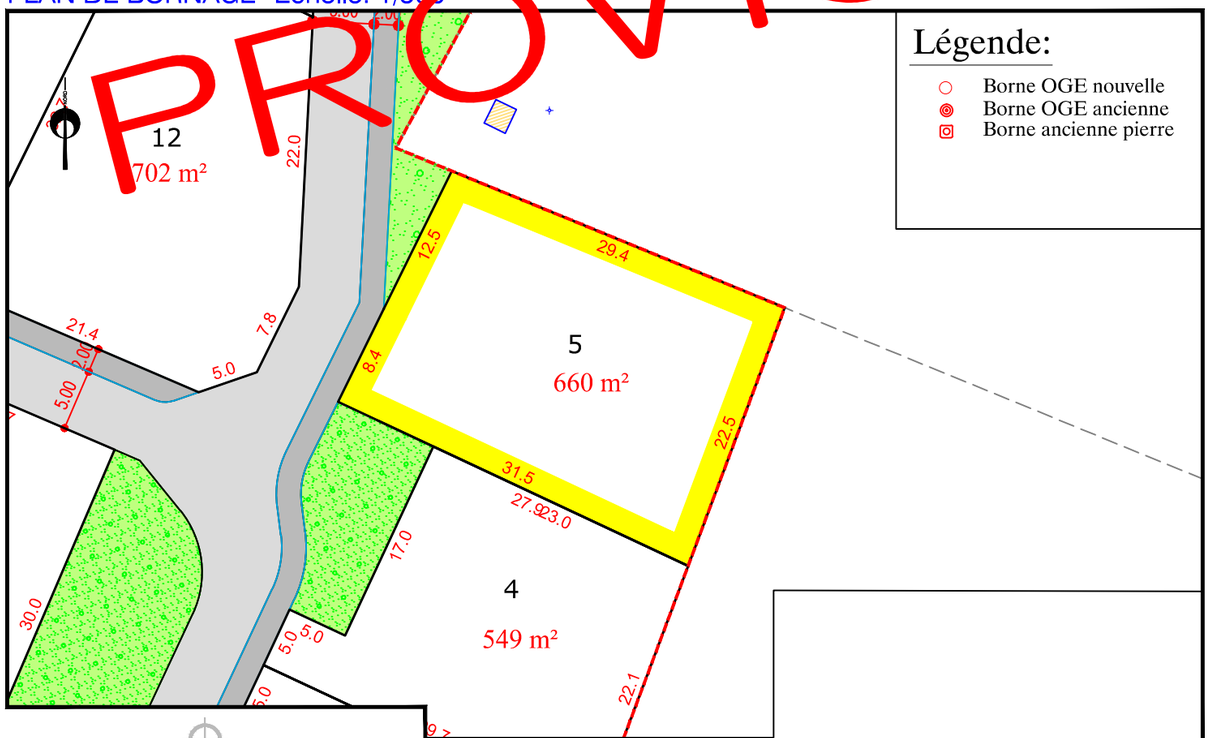

Nota: Les surfaces et cotes périmétriques sont données à titre indicatif.
Elles ne seront définitives qu'après bornage périmétrique, implantation des lots et réalisation du document modificatif du parcellaire cadastral.

EXTRAIT DE PLANS VRD - Echelle: 1/500

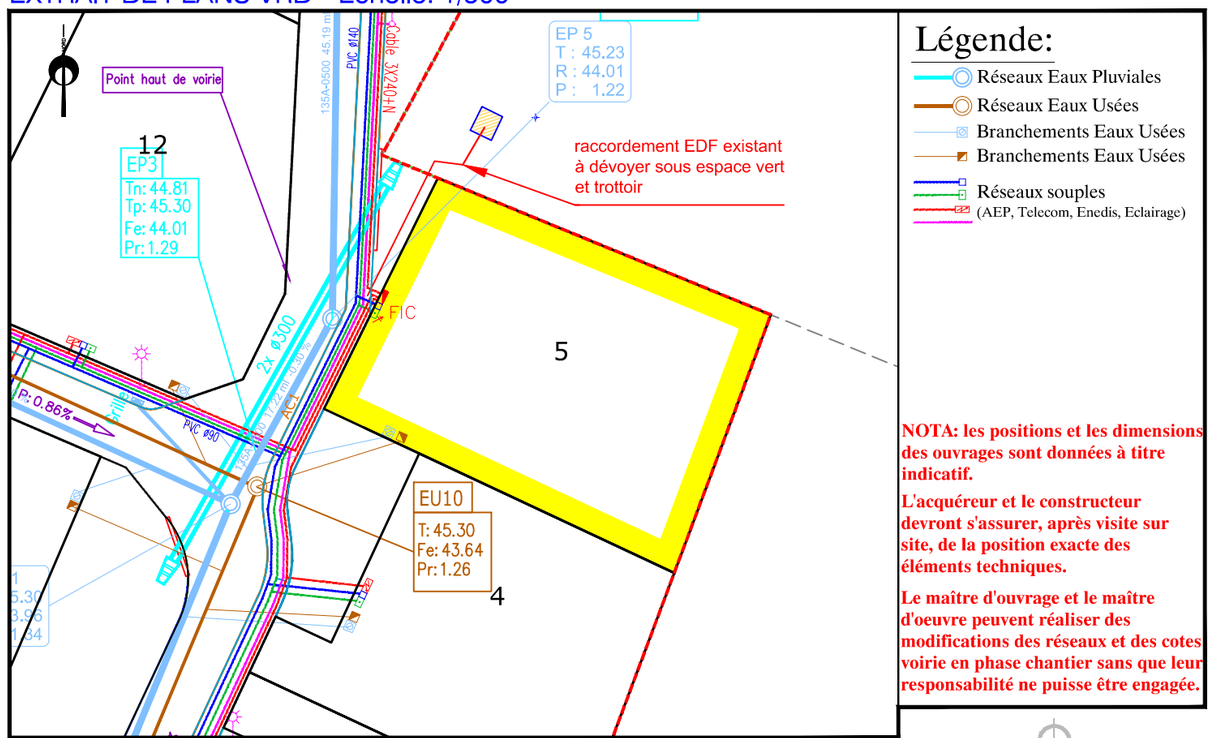

NOTA: les positions et les dimensions des ouvrages sont données à titre indicatif.

L'acquéreur et le constructeur devront s'assurer, après visite sur site, de la position exacte des éléments techniques.

Le maître d'ouvrage et le maître d'oeuvre peuvent réaliser des modifications des réseaux et des cotes voirie en phase chantier sans que leur responsabilité ne puisse être engagée.

AIR&GEO
Aménagement Ingénierie Réalisation
Géomètres-Experts-Fonciers
74 avenue du Général de Gaulle - 72000 LE MANS
Tél. 02 43 81 47 28 / Fax. 02 43 81 70 54 / lemans@airegeo.fr

Dossier : S.106.2006
Fichier: S.106.2006_PDV.dwg

AIR&GEO
Aménagement Ingénierie Réalisation
Géomètres-Experts-Fonciers
74 avenue du Général de Gaulle - 72000 LE MANS
Tél. 02 43 81 47 28 / Fax. 02 43 81 70 54 / lemans@airegeo.fr