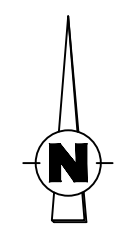


**PLAN DE COMPOSITION**  
Echelle 1/1000

Maitre d'Ouvrage : FONCIER AMENAGEMENT  
3, Rue René Hatet - Appt n°002  
72000 Le Mans  
Tél. 02.43.86.64.76

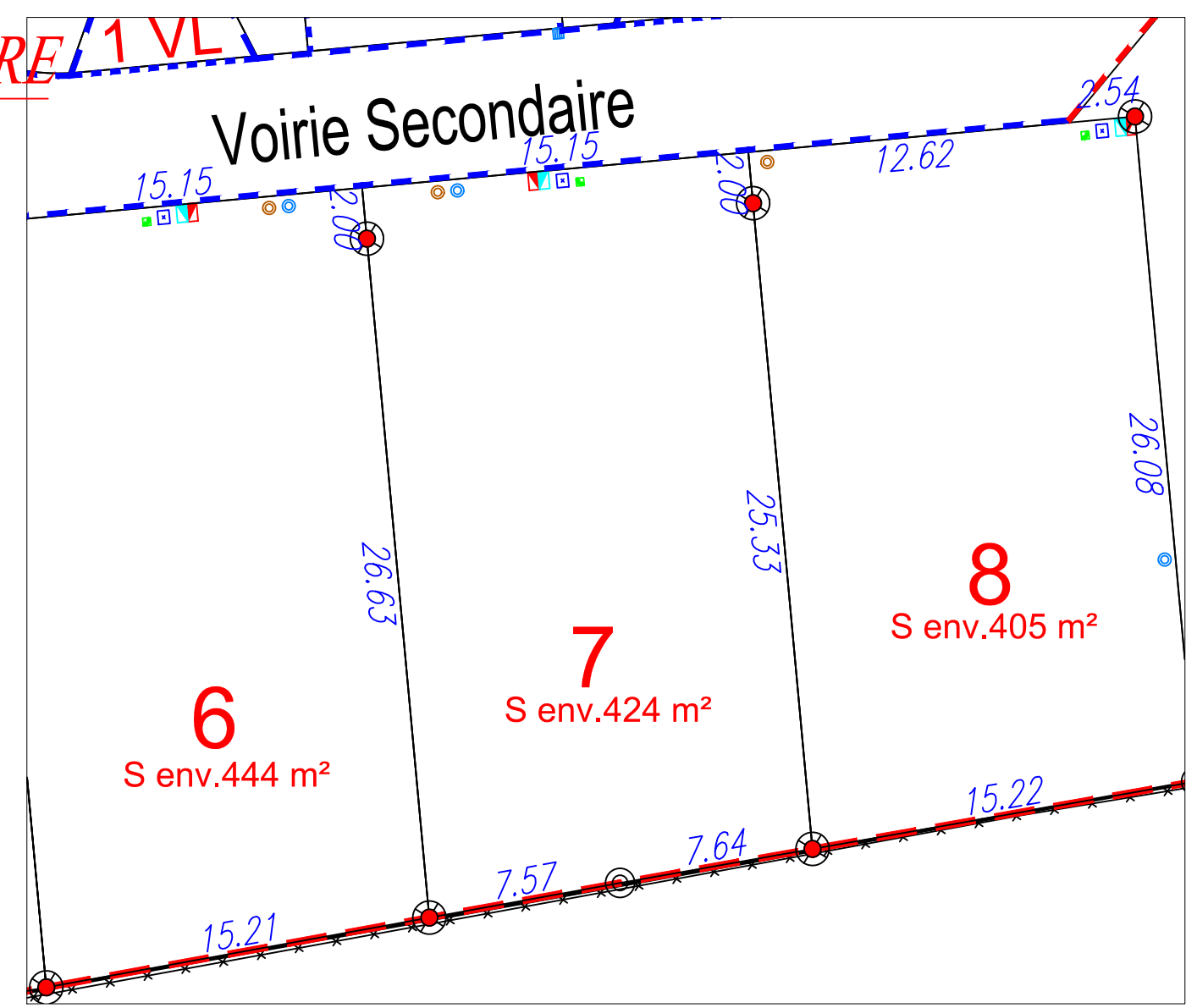
Géomètre-Expert : Cabinet LOISEAU  
SELARL de géomètres-Experts  
13 bis rue Jean Gremillon  
72000 LE MANS  
Tél : 02.43.23.38.10 fax : 02.43.41.42.06
















**PLAN DE BORNAGE**  
**Lot n° 7**  
Echelle : 1/250



Section AE n°  
Superficie : 424 m²  
Surface de plancher : 200

*PROVISOIRE*



- |  |  |
|--|--|
|  regard préfa. 30x30 mutualisée TELECOM+FIBRE   |  limite lotissement                                     |
|  citerneau                                      |  Chemin piétonnier                                      |
|  coffret ENEDIS BT                              |  100.00 Altitude terrain naturel (IGN 69)               |
|  boîte de branchement EP<br>tuyau PVC CR16 Ø160 |  10.00 Cote lot   |
|  boîte de branchement EU<br>tuyau PVC CR16 Ø125 |  limite lot   |
|  Borne OGE plaque nouvelle                      |  bordures préfa.type P1 (vue 2cm)                       |
|  Borne OGE plaque ancienne                      |  bordures préfa.type T2 (vue 2 ou 14cm)                 |
|  |  bordures préfa. type P1 posée<br>à l'envers (vue 0 cm) |

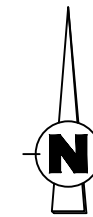
**N.B:** La position des branchements et des réseaux est indicative.  
Les cotes indiquées sur le plan sont indicatives.

Etabli le 08 Avril 2019

Règlement Graphique

Lot n° 7

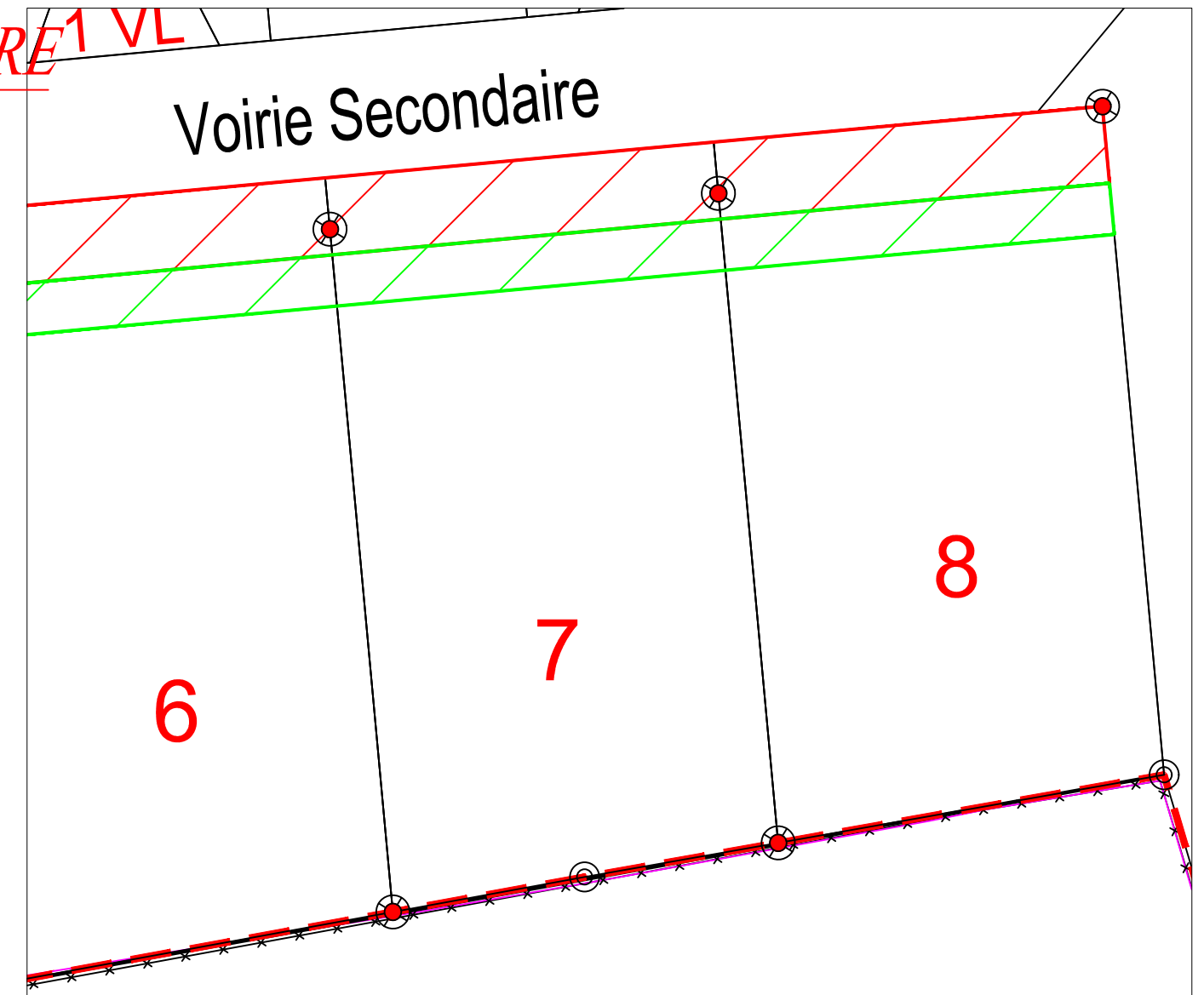
Echelle : 1/250




NB: Les dispositions sur le règlement graphique se rajoutent aux dispositions du règlement du PLU en vigueur.

PROVISoire 1 VL


Voirie Secondaire



 Zone inconstructible sauf pour les constructions à usage d'habitation (2m de largeur)  
(les garages et annexes au bâtiment principal ne sont pas autorisés dans cette zone)

 Zone inconstructible sauf pour les clôtures (3m de largeur)

 servitude réciproque

 accès imposé

 noues

NB: le règlement graphique est issu du PA10 du  
Permis d'Aménager réalisé en Juillet 2018 et modifié  
en Novembre 2018 arrêté n°PA07235018Z0001

Etabli le 08 Avril 2019