

Département de la SARTHE  
Commune d'ÉCOMMOY  
Lotissement "Chemin de la Deillerie"



Date: 01/08/2022

**PLAN DE VENTE - LOT n°DP3**

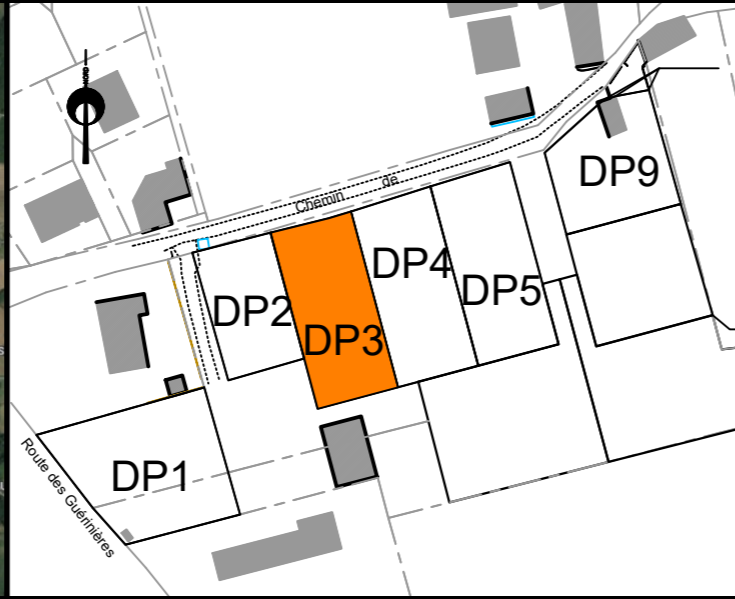
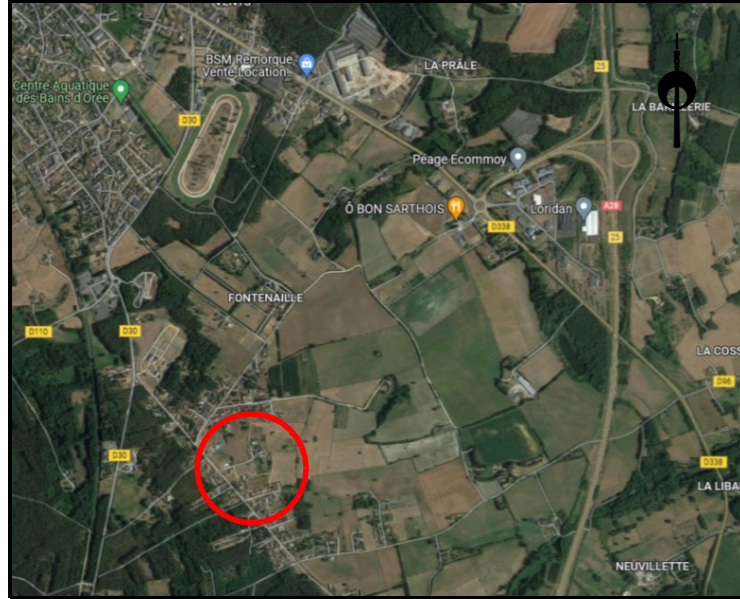
Cadastre: Section ZL - n°326

Surface d'arpentage: 874 m<sup>2</sup>

Surface plancher: 400 m<sup>2</sup>

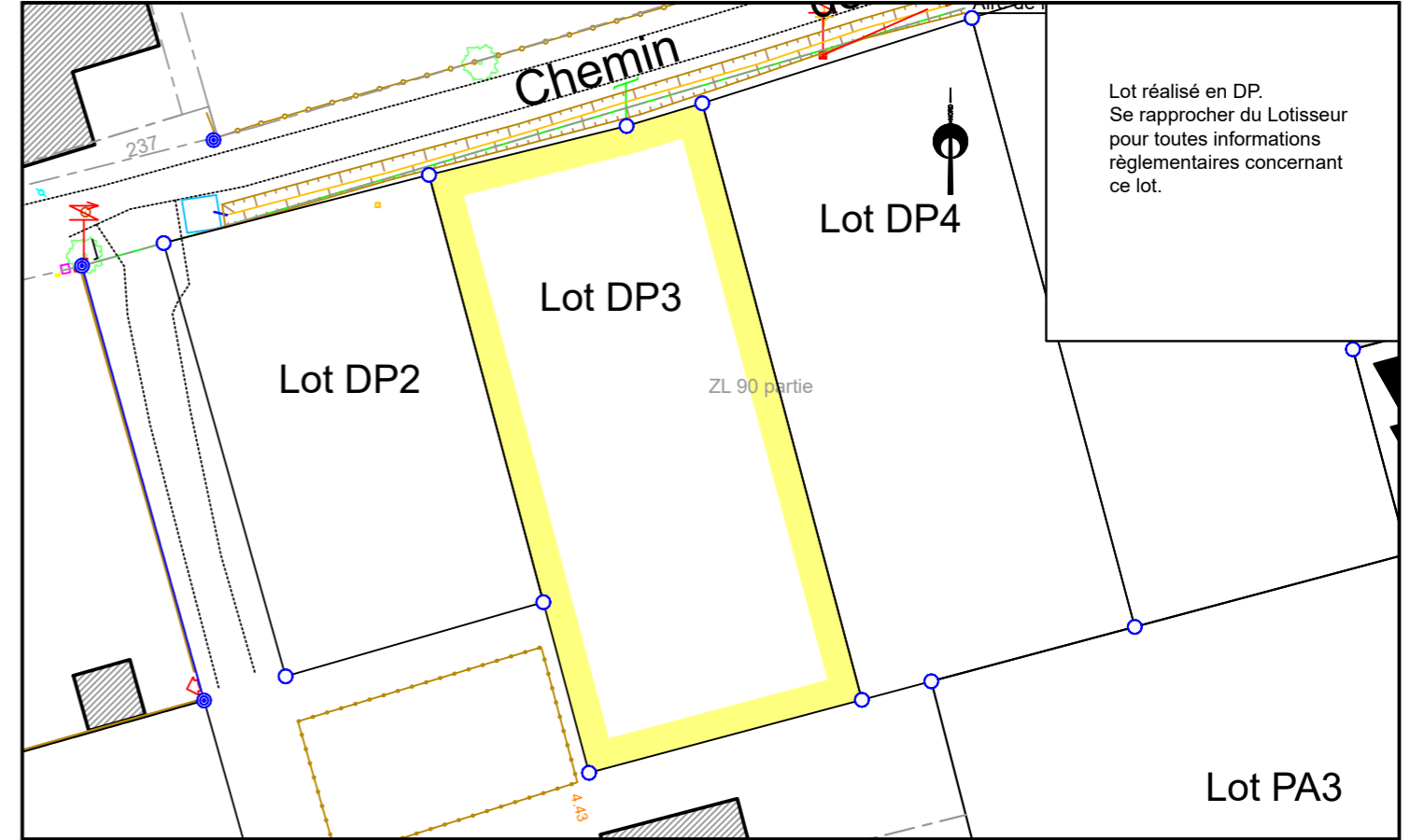
PLAN DE SITUATION - Sans échelle

PLAN D'ENSEMBLE - Sans échelle



EXTRAIT DU REGLEMENT GRAPHIQUE - Echelle: 1/500

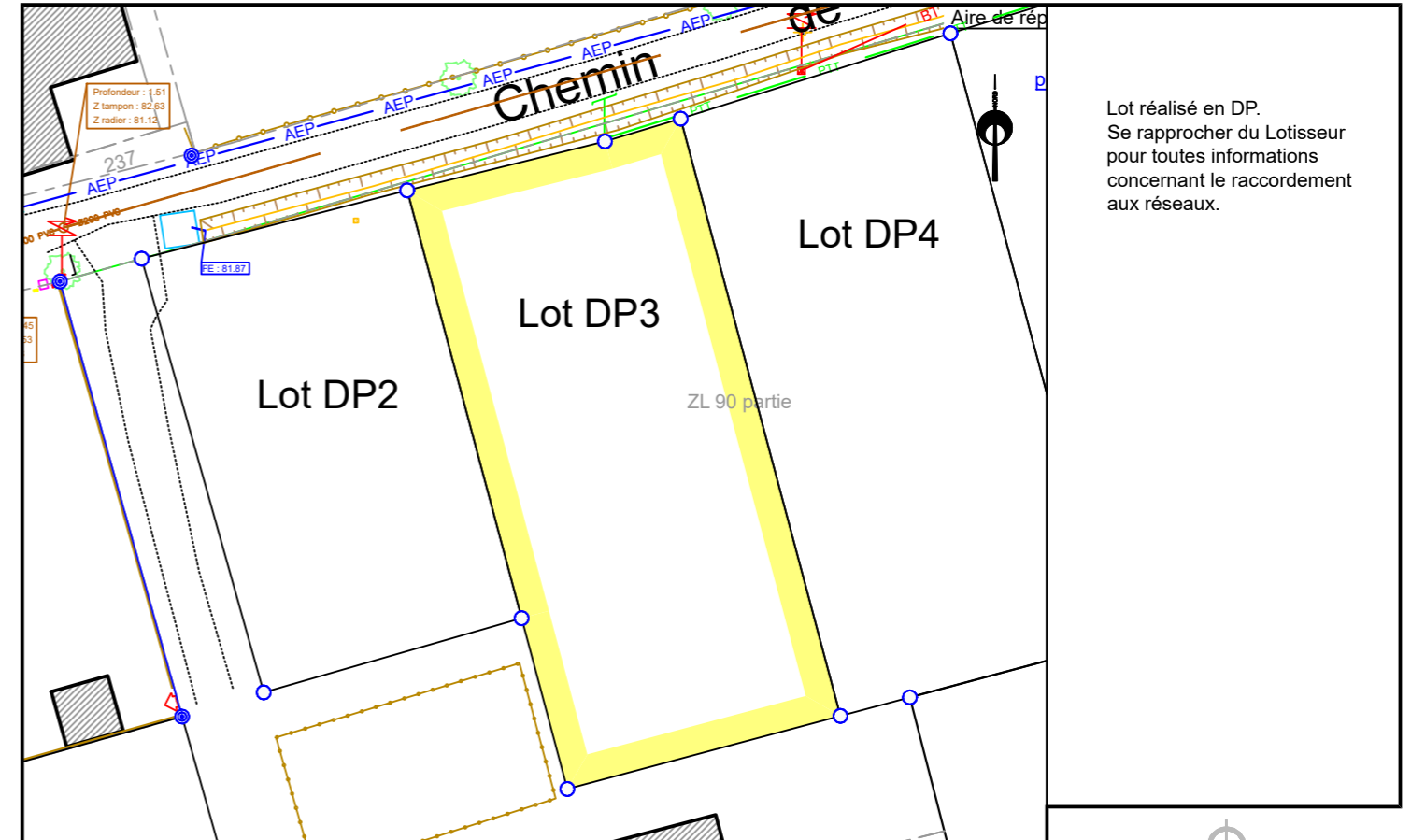
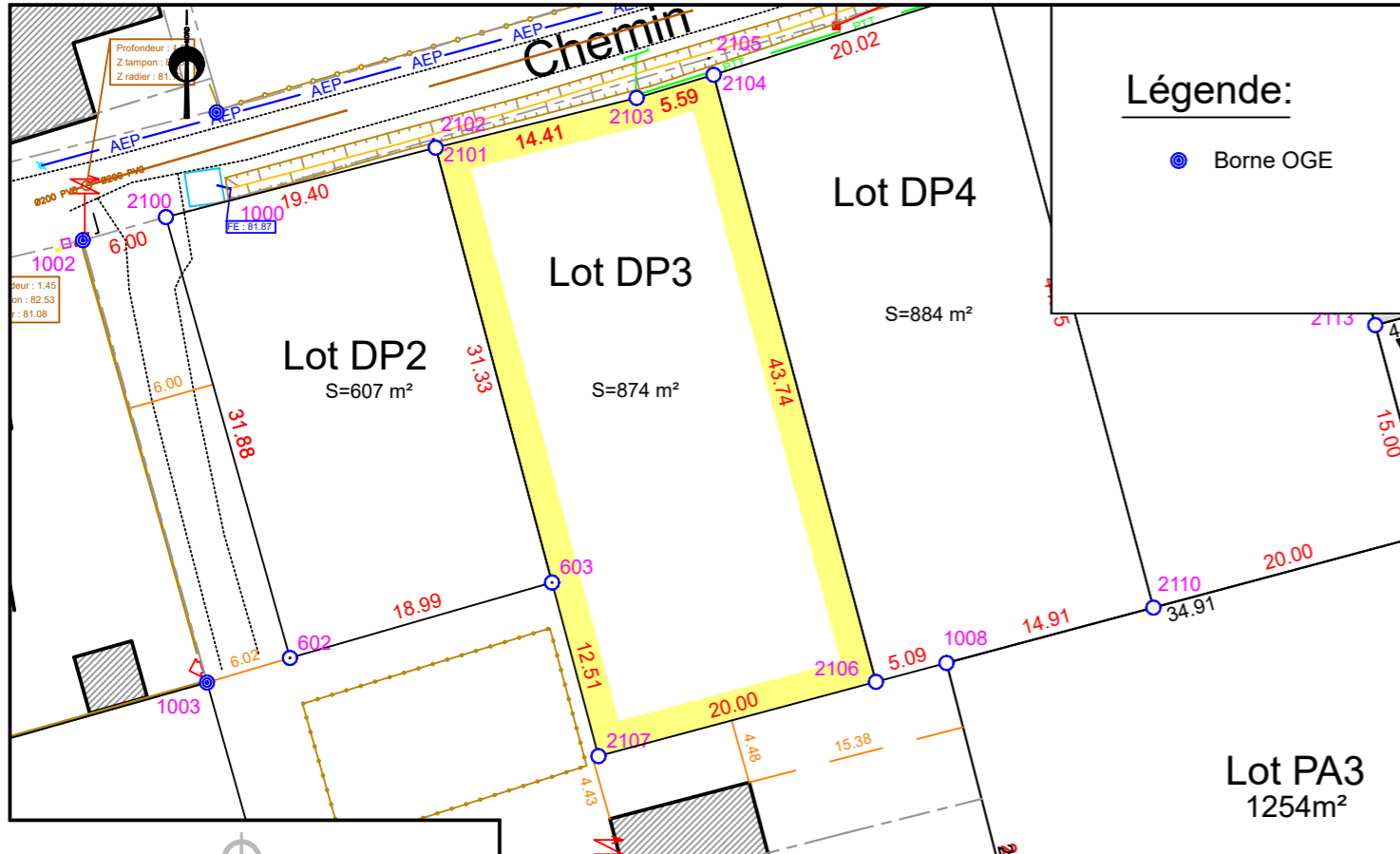
Date: 01/08/2022



Lot réalisé en DP.  
Se rapprocher du Lotisseur pour toutes informations réglementaires concernant ce lot.

PLAN DE BORNAGE- Echelle: 1/500

EXTRAIT DE PLANS VRD - Echelle: 1/500



Lot réalisé en DP.  
Se rapprocher du Lotisseur pour toutes informations concernant le raccordement aux réseaux.

NOTA: L'utilisateur est tenu de veiller à la stabilité des bornes, piquets ou repères portés au présent document, notamment par vérification des cotes ou autres indications qu'il comporte. Il signalera en temps utile au Géomètre toutes discordances qu'il pourrait constater.