

Département de la SARTHE  
Commune d'ÉCOMMOY  
Lotissement "Chemin de la Deillerie"



Date: 01/08/2022

**PLAN DE VENTE - LOT n°DP5**

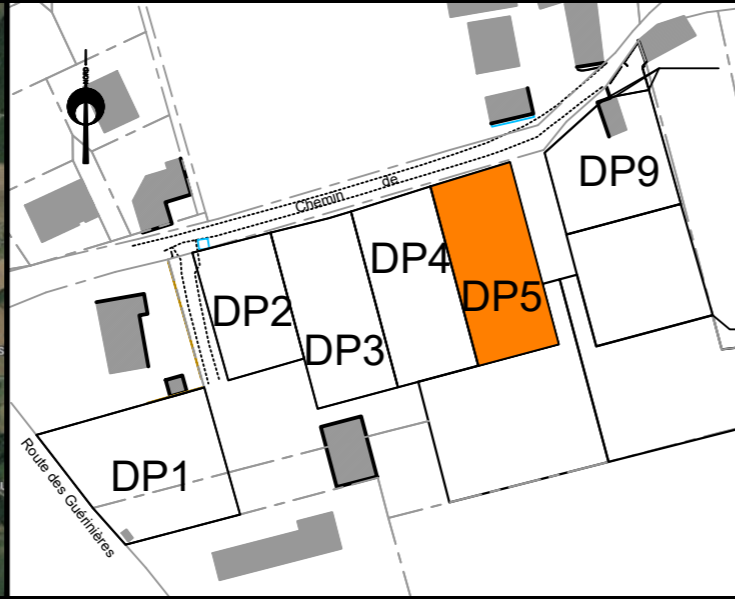
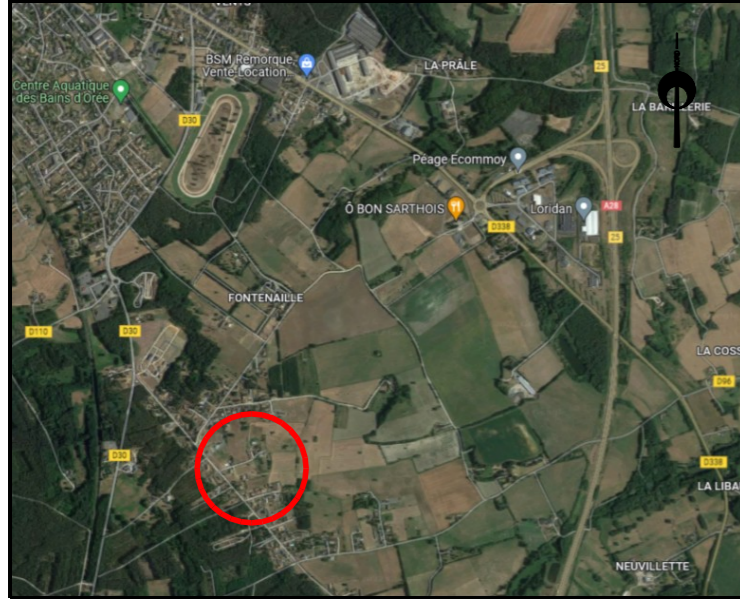
Cadastre: Section ZL - n°328

Surface d'arpentage: 900 m<sup>2</sup>

Surface plancher: 450 m<sup>2</sup>

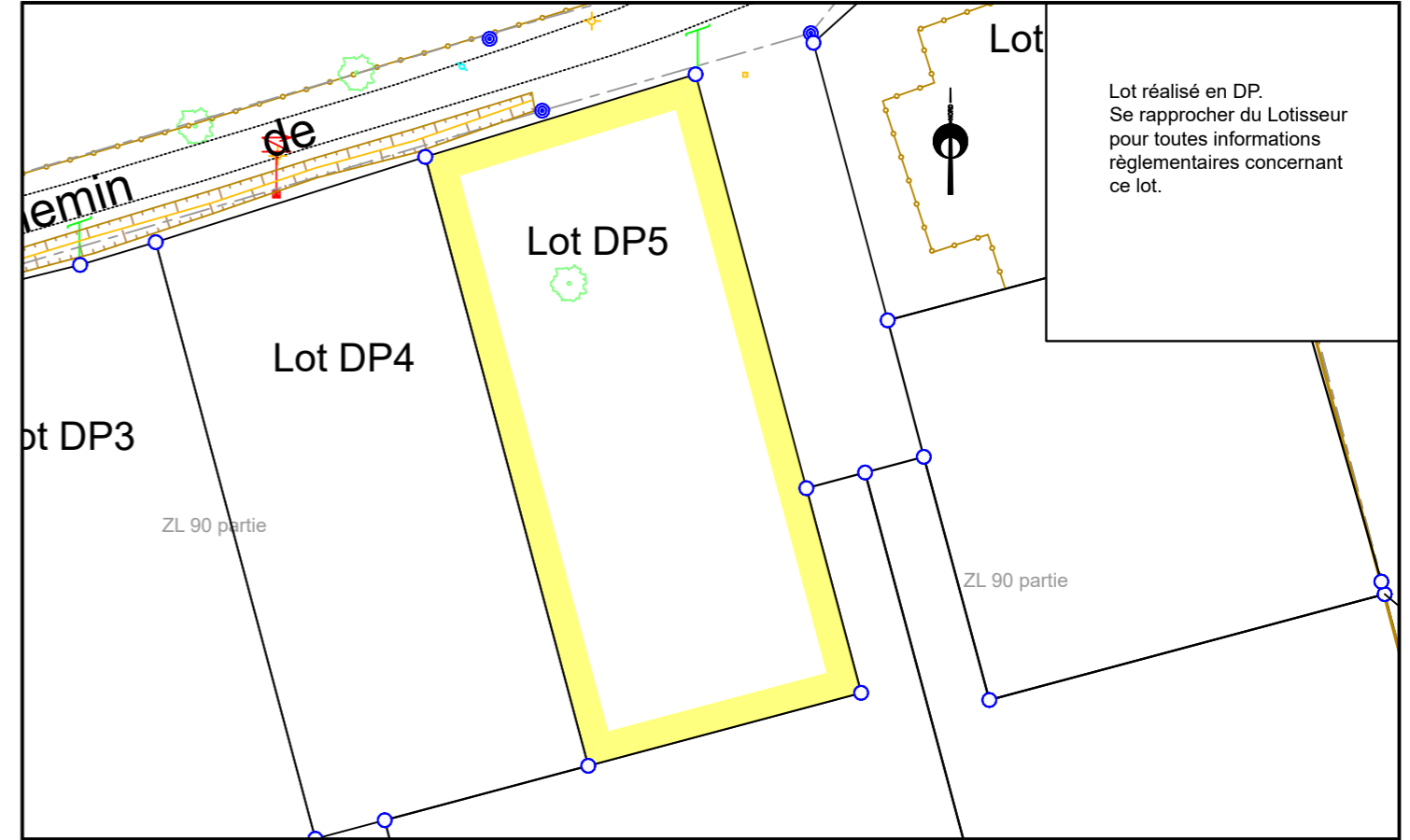
PLAN DE SITUATION - Sans échelle

PLAN D'ENSEMBLE - Sans échelle



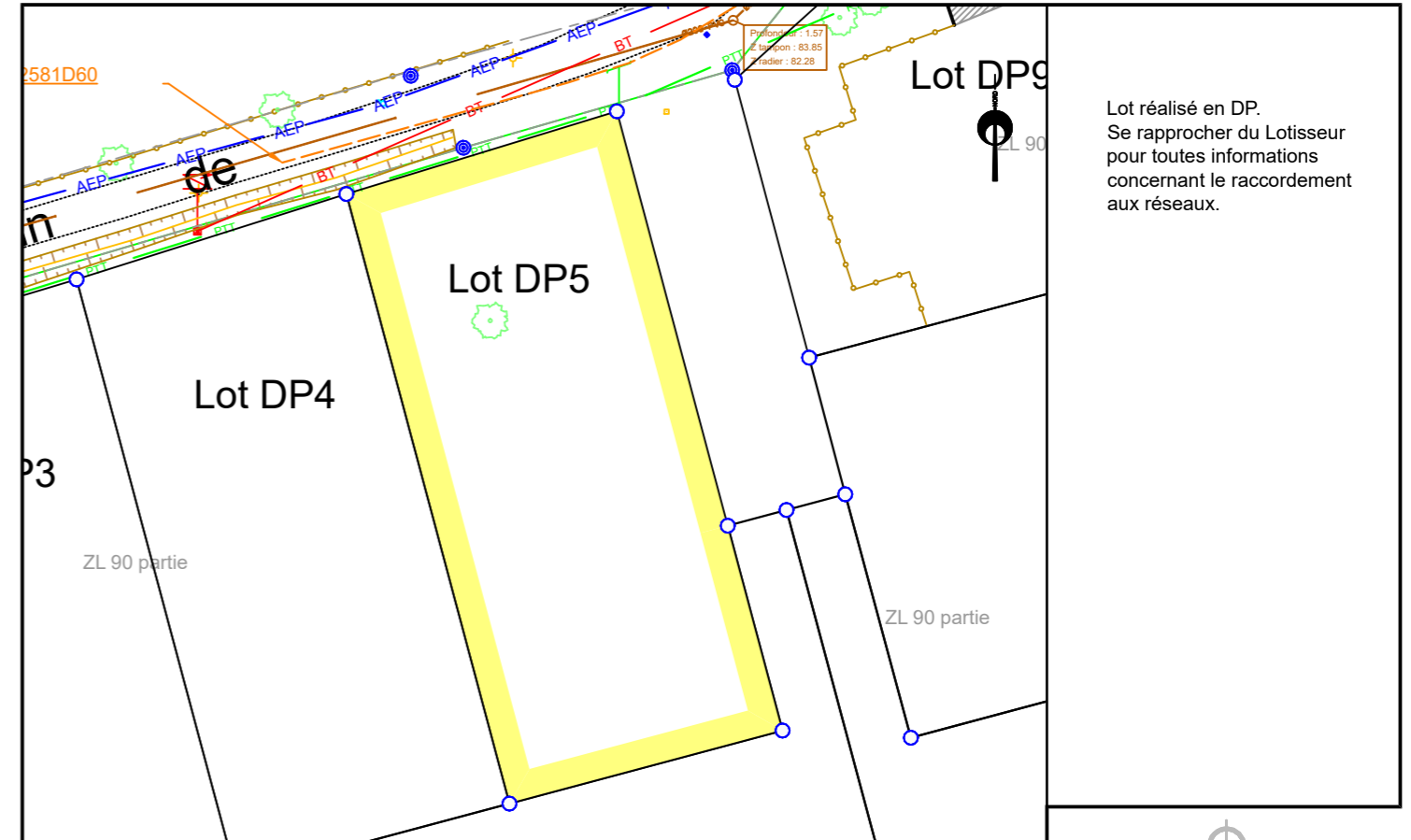
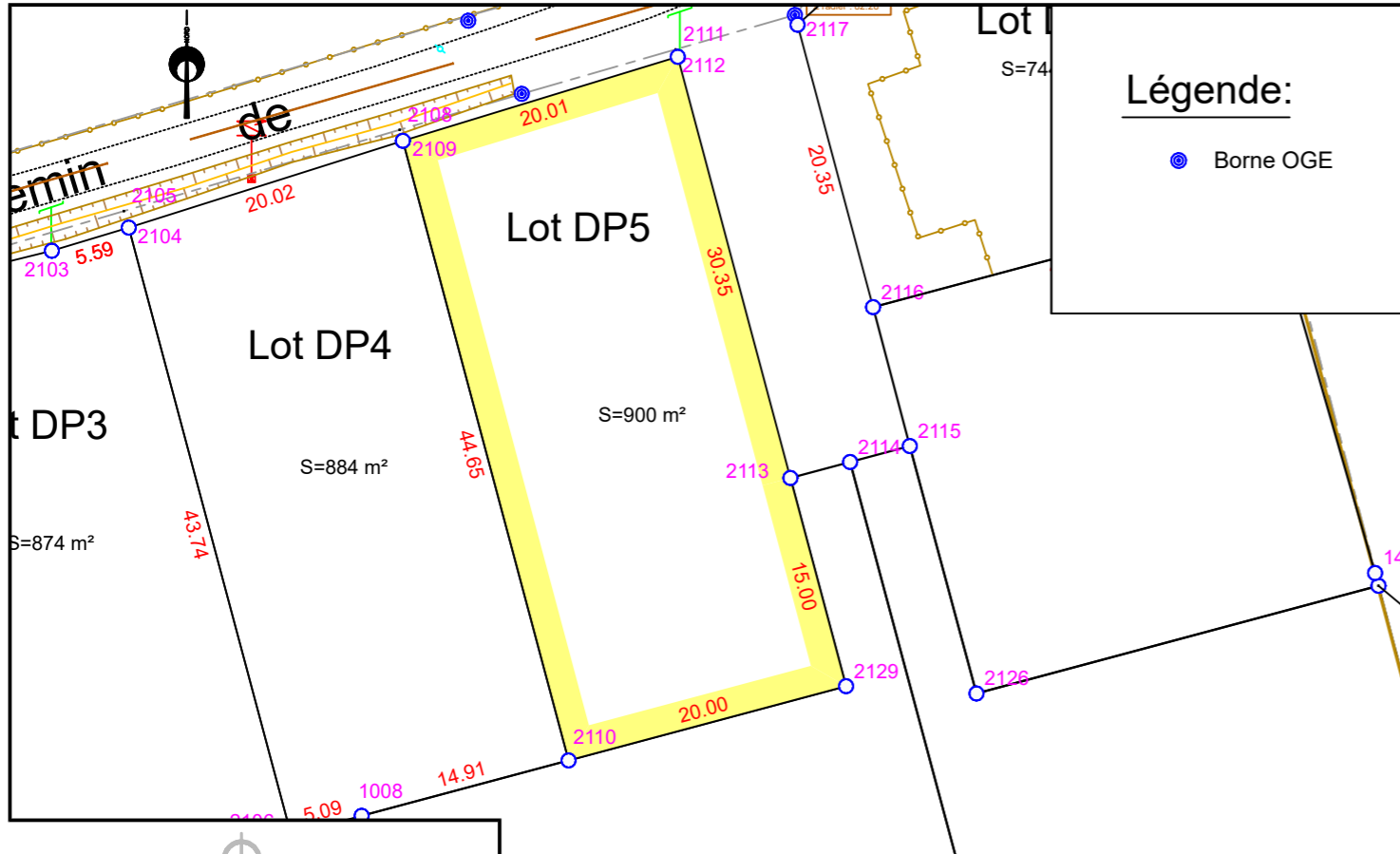
EXTRAIT DU REGLEMENT GRAPHIQUE - Echelle: 1/500

Date: 01/08/2022



PLAN DE BORNAGE- Echelle: 1/500

EXTRAIT DE PLANS VRD - Echelle: 1/500



NOTA: L'utilisateur est tenu de veiller à la stabilité des bornes, piquets ou repères portés au présent document, notamment par vérification des cotes ou autres indications qu'il comporte. Il signalera en temps utile au Géomètre toutes discordances qu'il pourrait constater.