FONCIER AMÉNAGEMENT

FONCIER AMÉNAGEMENT - 51a, chemin de la Brosse - 49130 LES PONTS DE CÉ

TEL : 02.41.44.91.47 - E-mail: contact@foncier-amenagement.fr

DEPARTEMENT DE MAINE ET LOIRE

LOTISSEMENT "LES HAUTS DE MESLIER II"

COMMUNE DE CANDÉ

LOT I	Adresse : 16, rue des Pinsons	
	Réalisé le 09.09.2024	PA 049 054 22 N0001 approuvé par arrêté du 10.11.2022
	Cadastre : Section F n°1970	
	Surface Arpentée : 510m²	Surface de plancher maximale : 250 m²

PLAN DE SITUATION

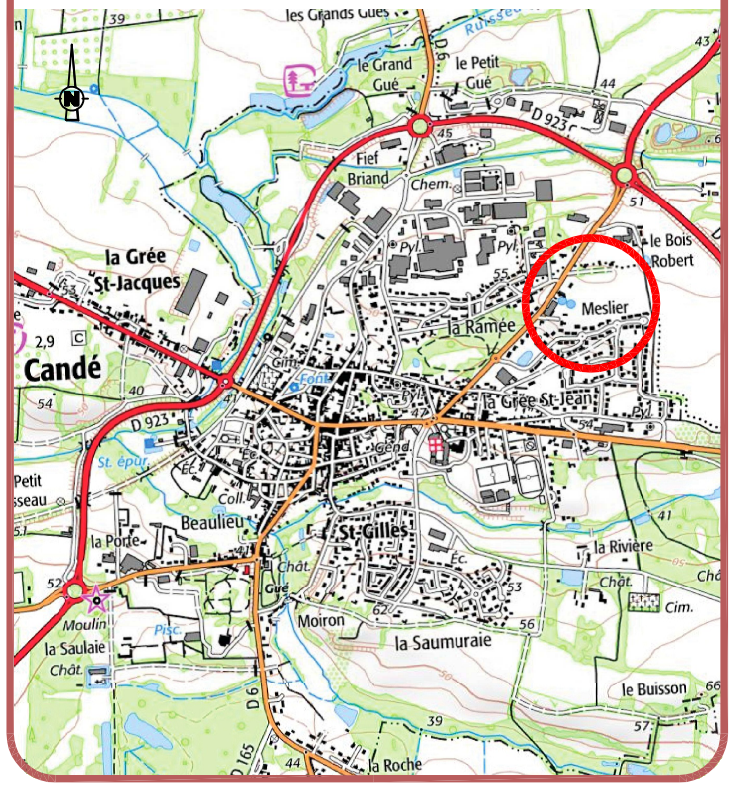

LOCALISATION DU LOT

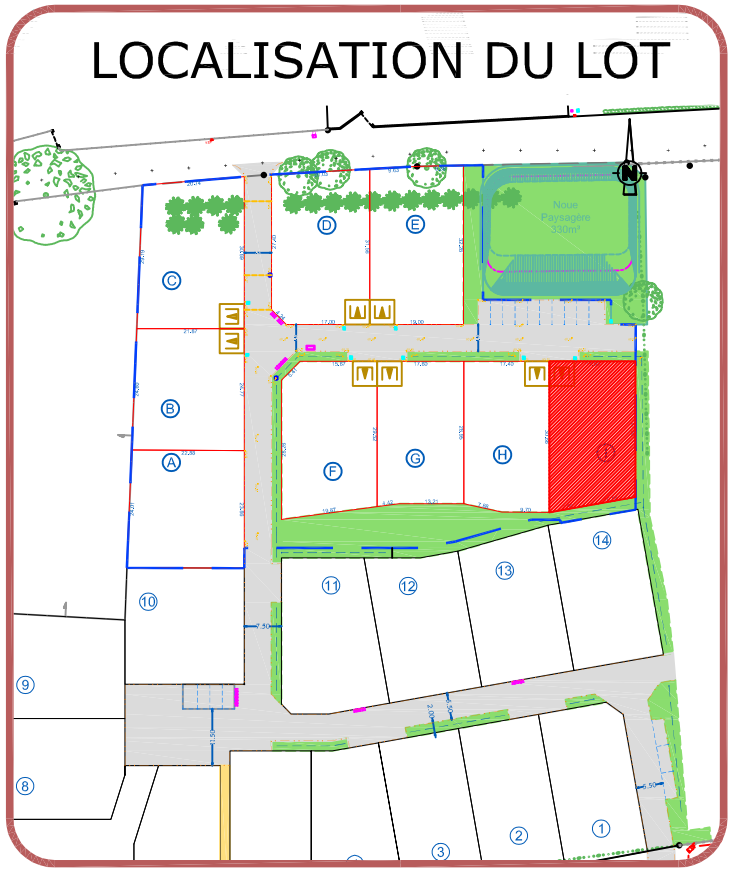

PLAN DE VENTE

Géomètre-Expert

Vincent GUIHAIRE

Géomètre-Expert D.P.L.G.
8, Place de la Loge - Segré
49500 SEGRÉ EN ANJOU BLEU
Tél: 02.41.92.22.22
e-mail : geometre@guihaire.fr

GÉOMÈTRE-EXPERT
CONSEILLER VALORISER GARANTIR

Architecte

RDB

15 bis rue de la Roë
49100 ANGERS
Tél: 02.53.91.46.53
e-mail : rdb.architectes@gmail.com

rdb architectes
STÉPHANE ROISNARD ARCHITECTE DPLG

References : 82776

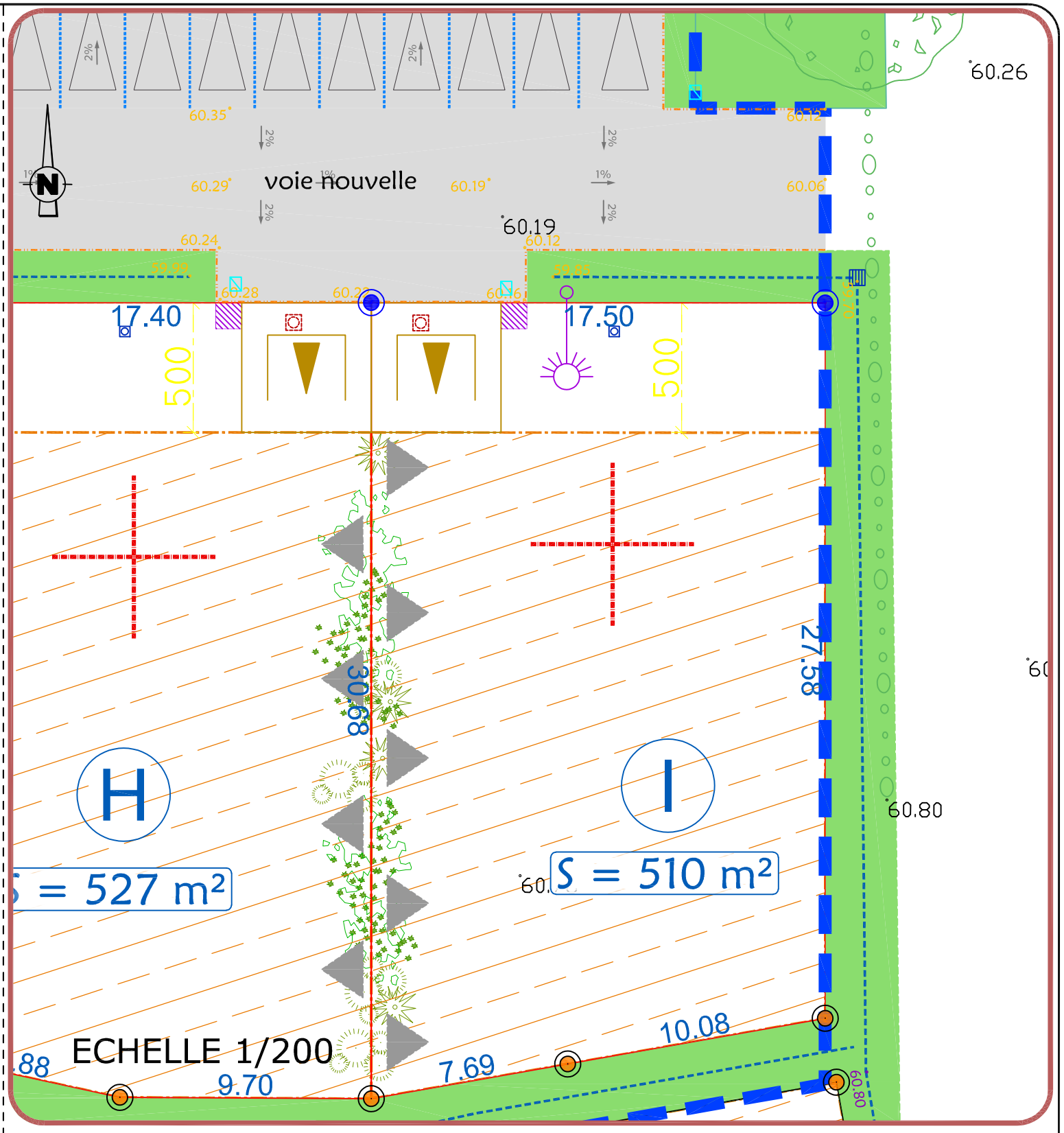

LEGENDE

- Périmètre du lotissement
- Voirie : enrobé 0/10 (150 kg/m²)
- Espaces verts ou noue : engazonnement
- Allée piétonne : sable stabilisé renforcé
- 65.22 Point de niveau avant travaux
- Emplacement des réseaux souples
- Emplacement des branchements EU/EP/AEP
- Emplacement obligatoire de l'accès véhicules avec deux places de stationnement non closes
- Limite de lot
- Clôture entre lots rigide ou semi-rigide et plantations en quinconce
- Implantation autorisée
- Axe de la ligne de la façade principale
- 61.90 Côte de voirie finie
- Emplacement poubelles (dépôt ponctuel)

NOTA :
- Les emplacements des coffrets, branchements et attentes sont donnés à titre indicatif.
- L'aménageur se réserve le droit de modifier ces emplacements pour toute raison d'ordre technique.