

Département de la SARTHE
Commune d'ÉCOMMOY
Lotissement "Chemin de la Deillerie"



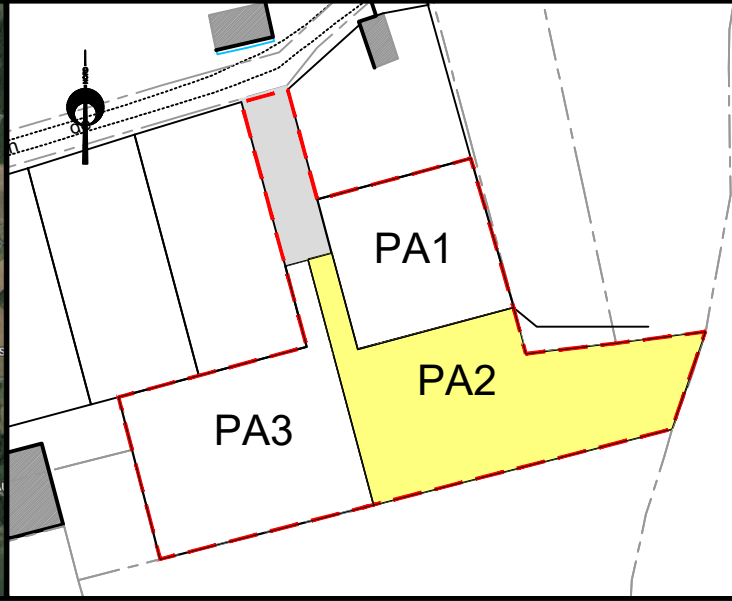
Date: 18/01/2023

PLAN DE VENTE - LOT n°PA2

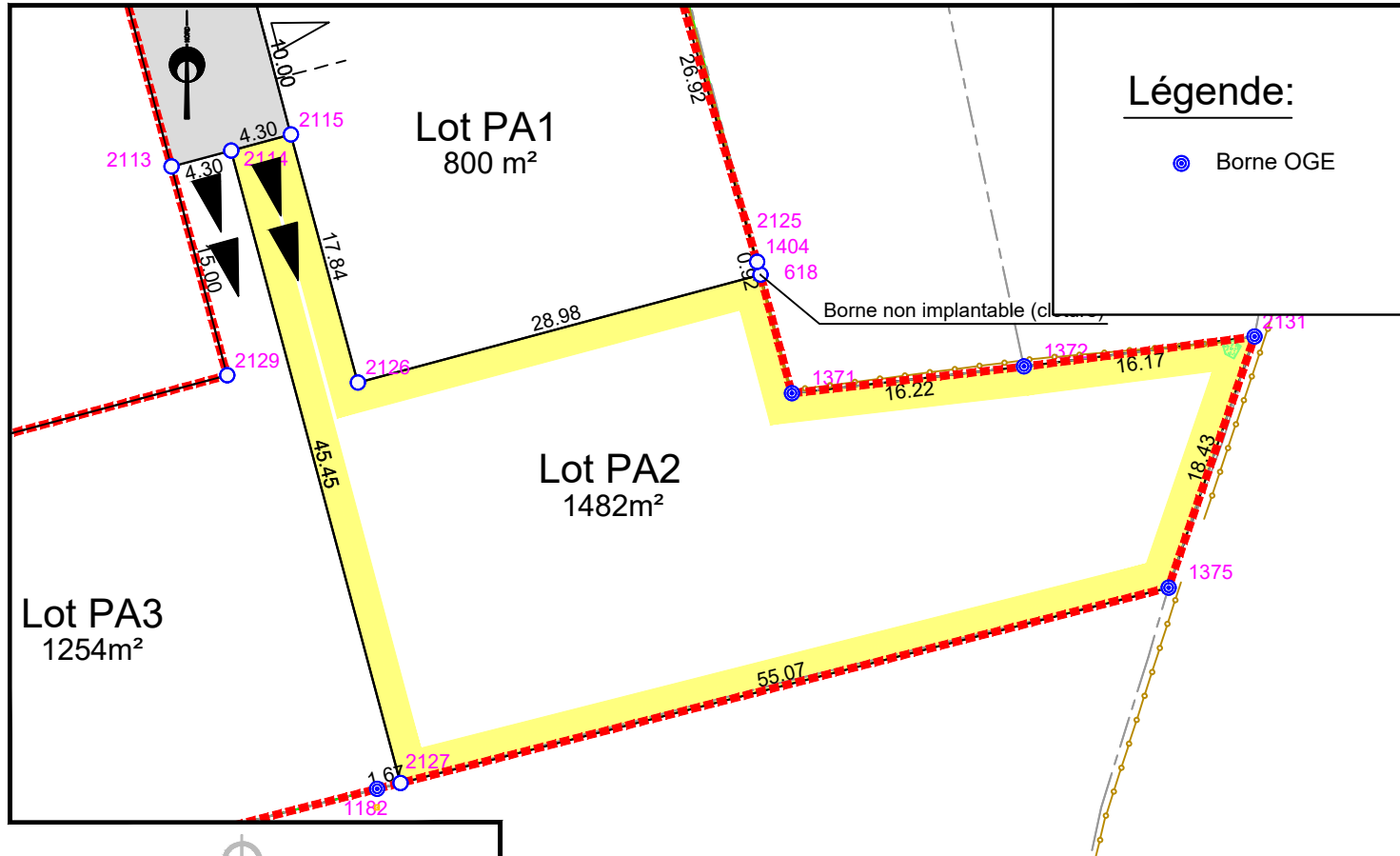
Cadastre: Section ZL - n°332-347 Surface d'arpentage: 1482 m² Surface plancher: 250 m²

PLAN DE SITUATION - Sans échelle

PLAN D'ENSEMBLE - Sans échelle

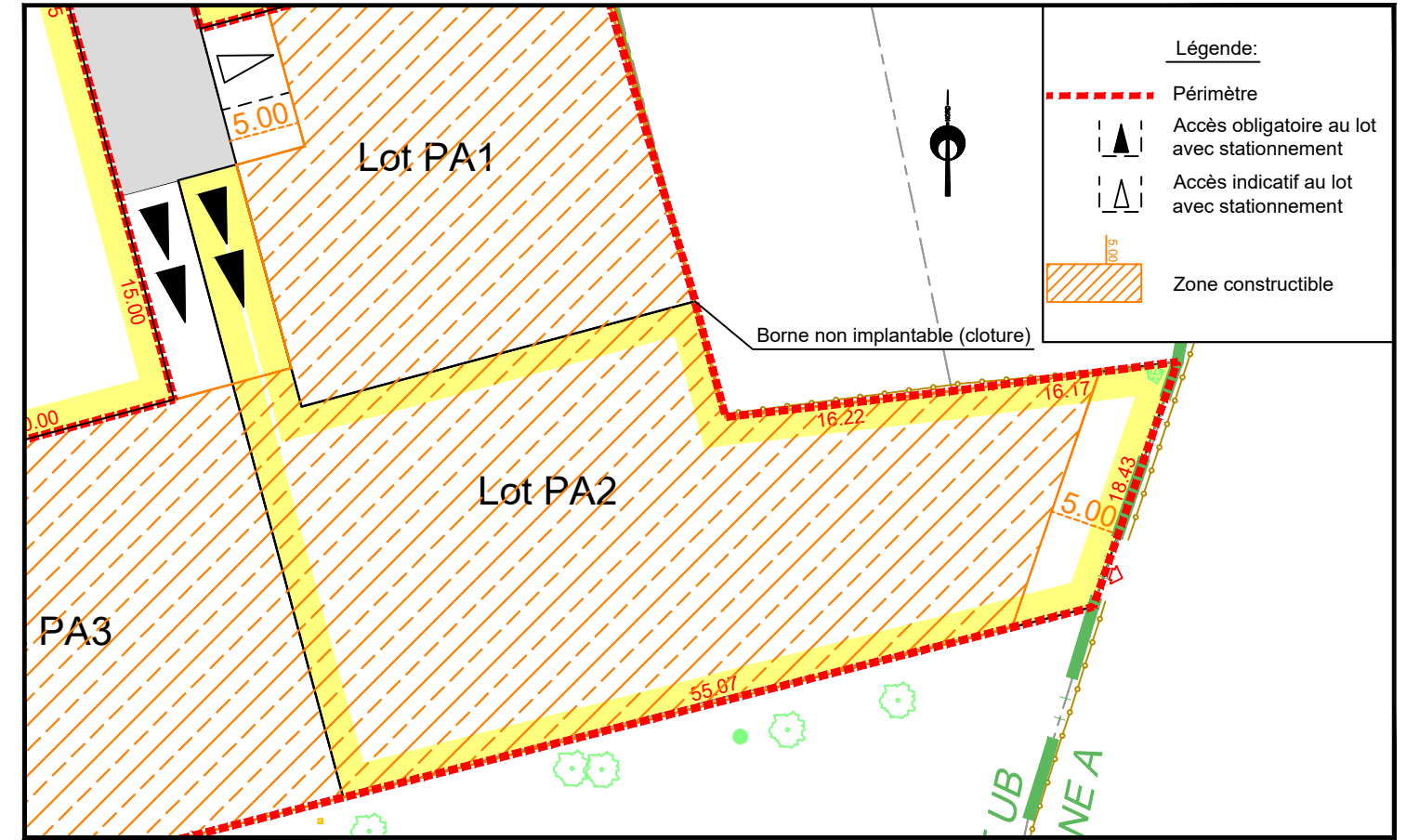


PLAN DE COMPOSITION - Echelle: 1/500

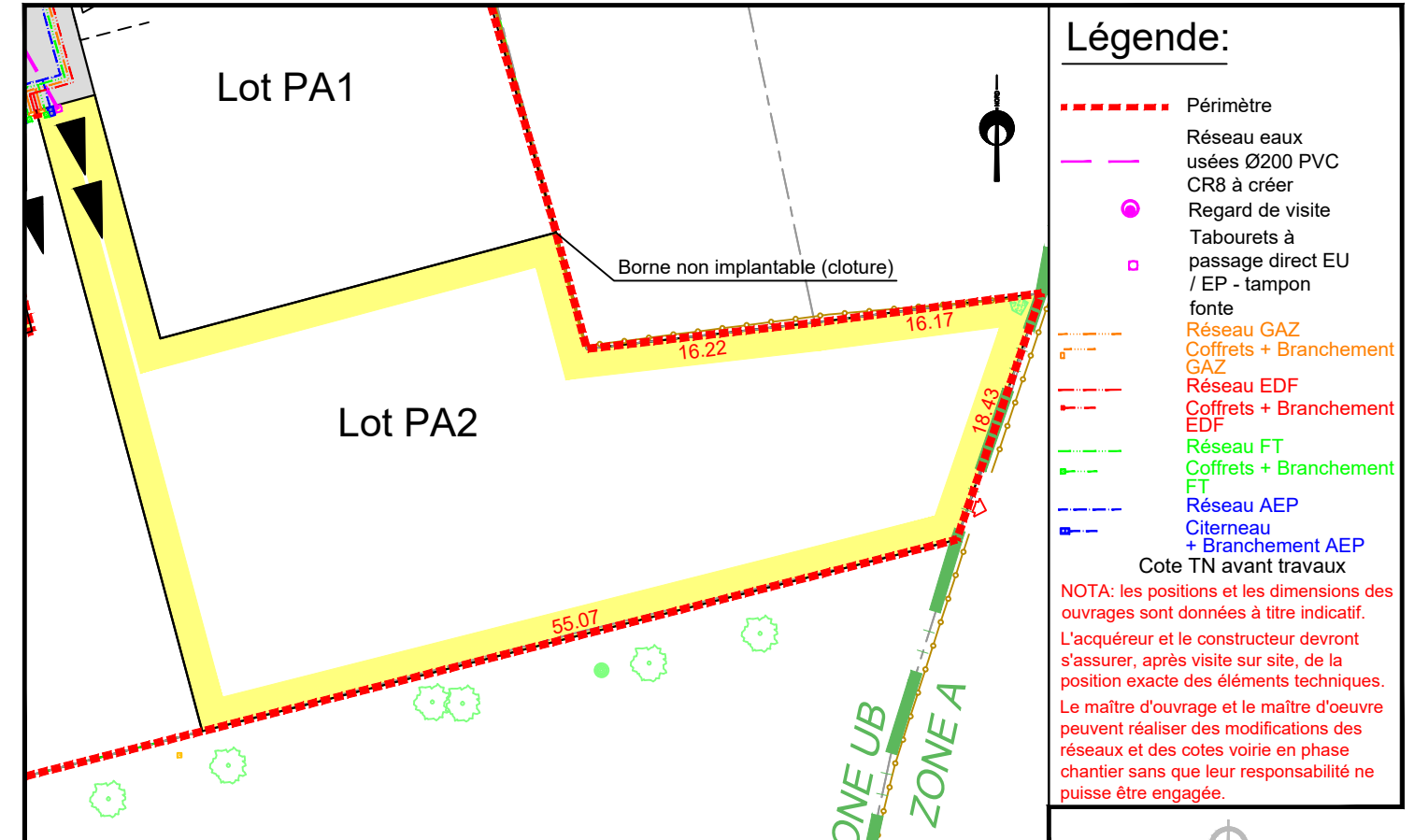


EXTRAIT DU REGLEMENT GRAPHIQUE - Echelle: 1/500

Date: 18/01/2023



EXTRAIT DE PLANS VRD - Echelle: 1/500



NOTA: L'utilisateur est tenu de veiller à la stabilité des bornes, piquets ou repères portés au présent document, notamment par vérification des cotes ou autres indications qu'il comporte. Il signalera en temps utile au Géomètre toutes discordances qu'il pourrait constater.