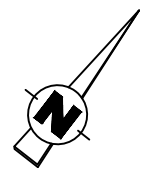
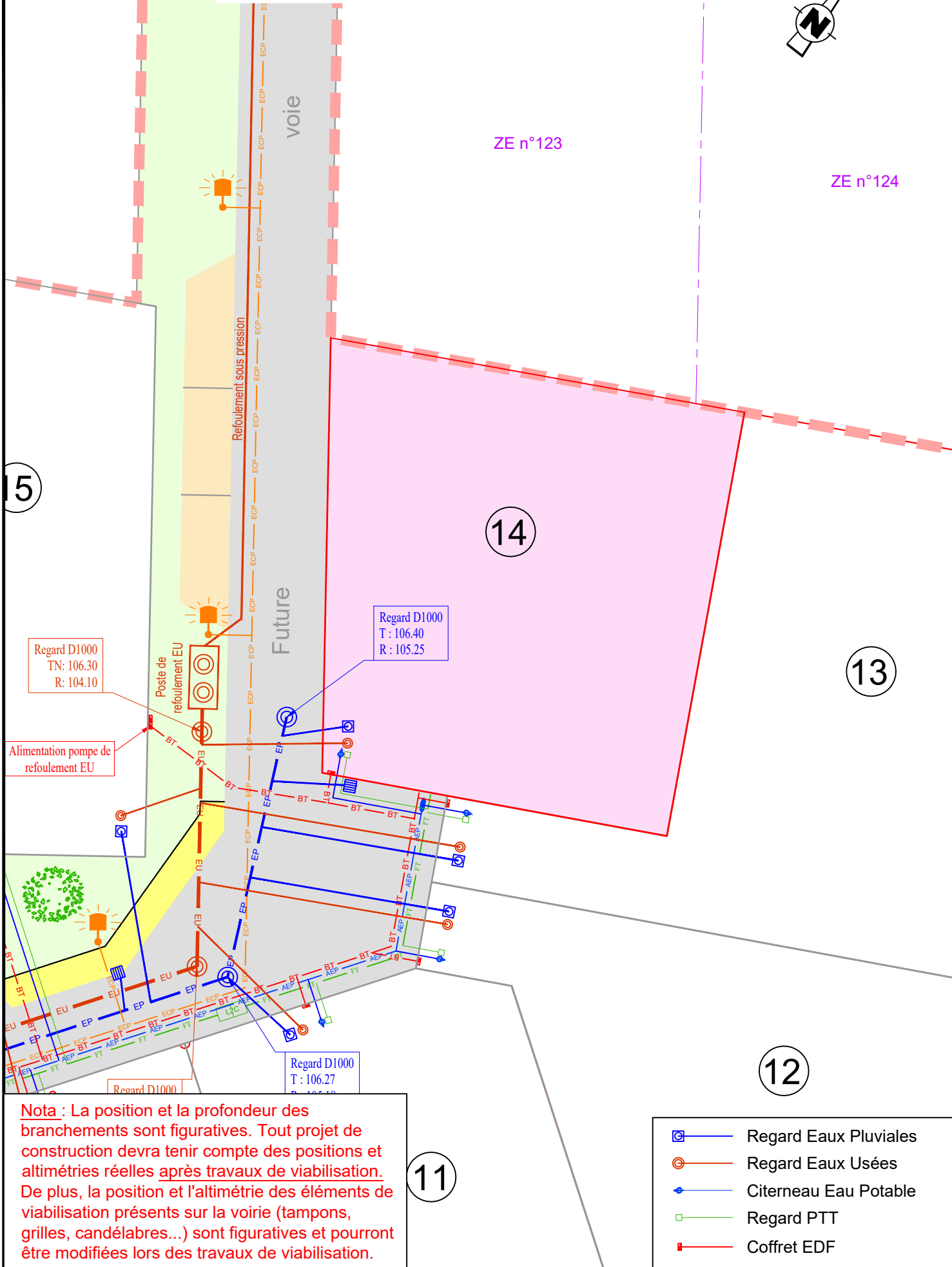


# PLAN DES RESEAUX

Echelle : 1/250



DEPARTEMENT D'INDRE-ET-LOIRE

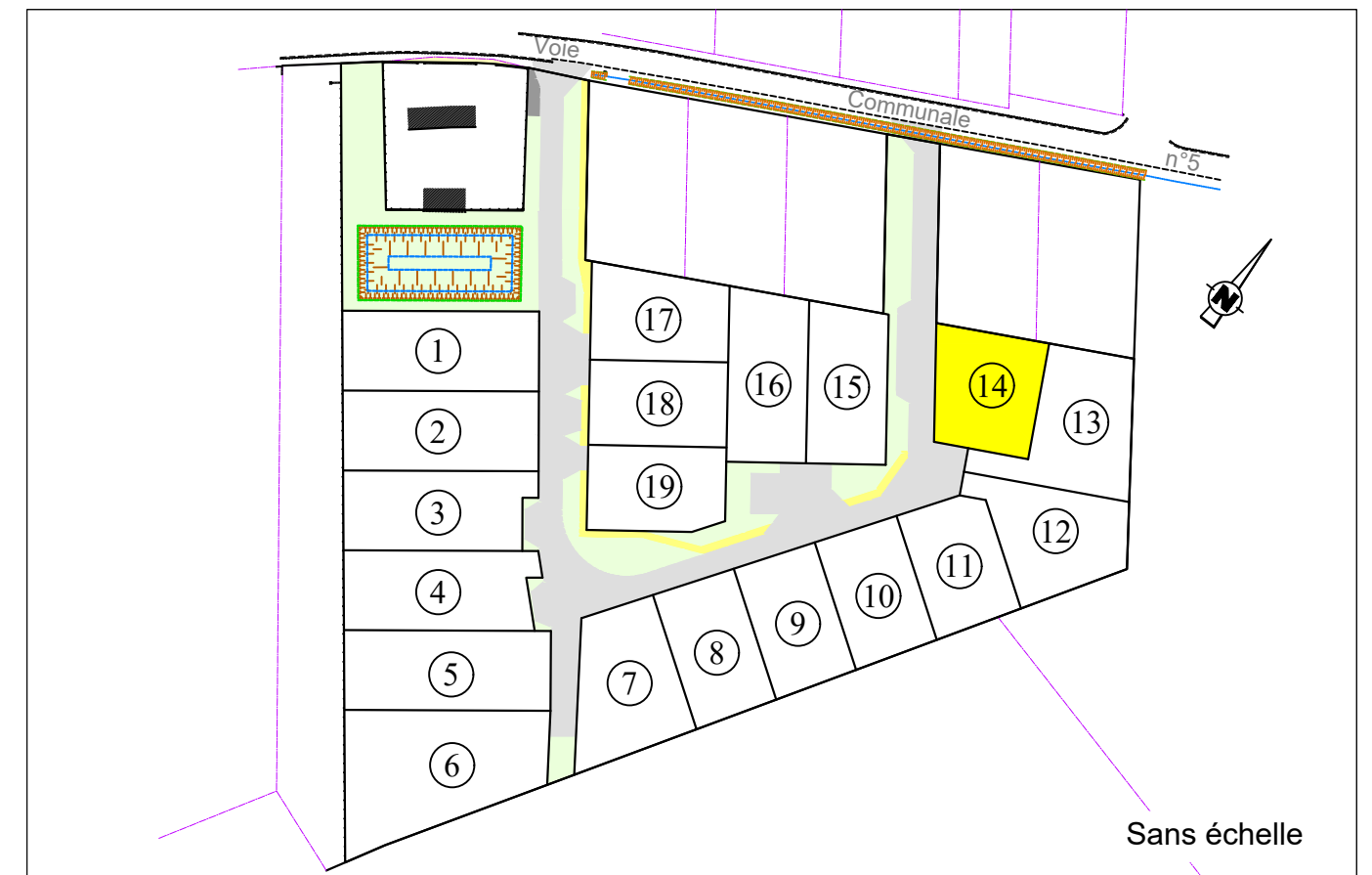
Commune de VILLEPERDUE

"Lotissement des Grands Champs"

PLAN DE VENTE PROVISOIRE

**LOT N°14**

**Section ZE**



Sans échelle

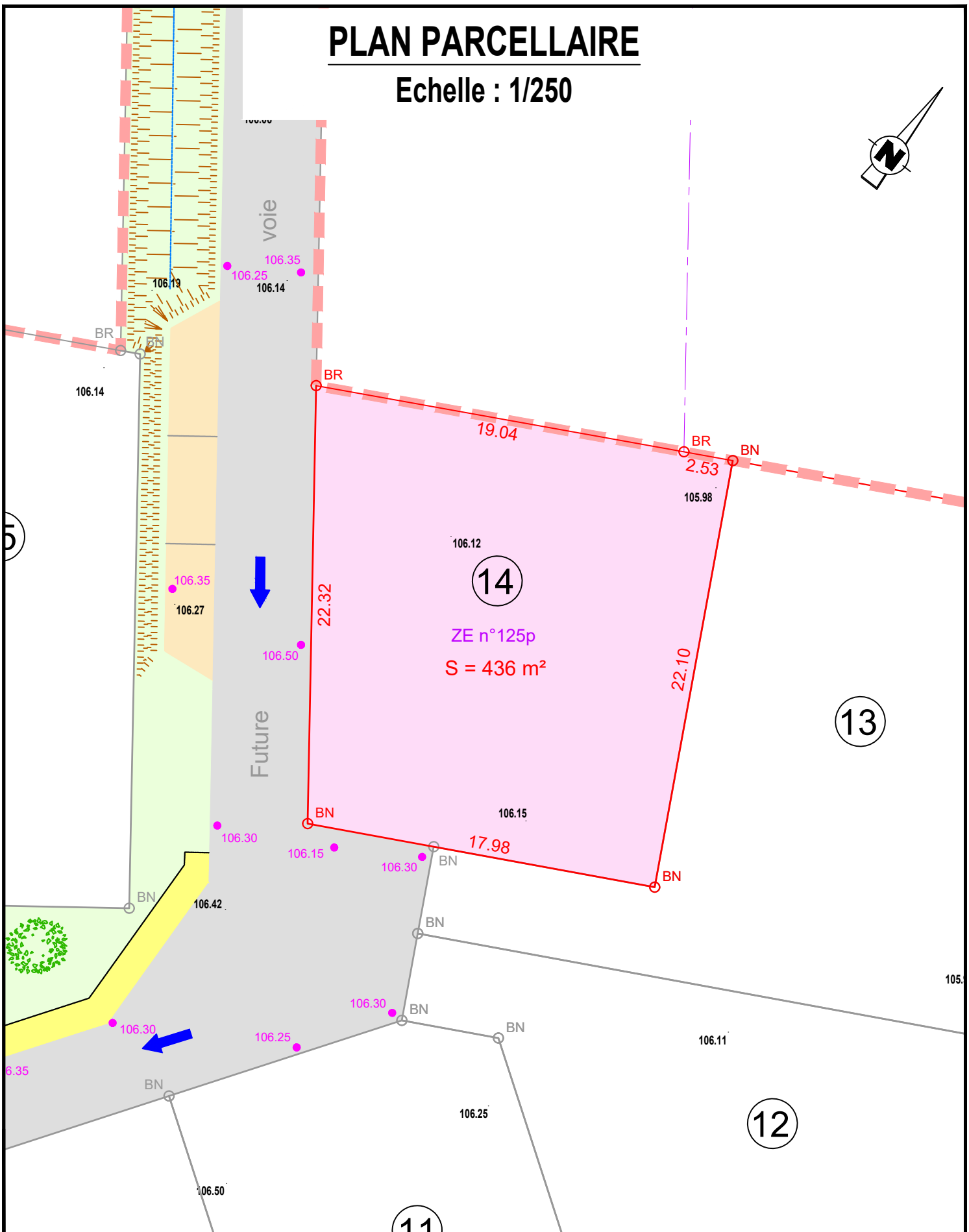
|                  |                     |   |  |
|------------------|---------------------|---|--|
| Maître d'ouvrage | FONCIER AMENAGEMENT |  | 51 A Chemin de la Brosse<br>49 130 LES PONTS-DE-CE<br>Tél : 02.41.44.91.47<br>Email : contact@foncier-amenagement.fr       |
| Géomètre-Expert  | F. TARTARIN         |  | 17, rue de la Douzillère<br>37 300 JOUÉ LES TOURS<br>Tél. : 02.47.67.03.86<br>Email : francois.tartarin@geometre-expert.fr |
| Architecte       | 3A STUDIO           |  | 224, rue Giraudeau<br>37 000 TOURS<br>Tél. : 06.72.70.45.00<br>Email : milene.catala@gmail.com                             |

Dossier N°21100

OCTOBRE 2023

# PLAN PARCELLAIRE

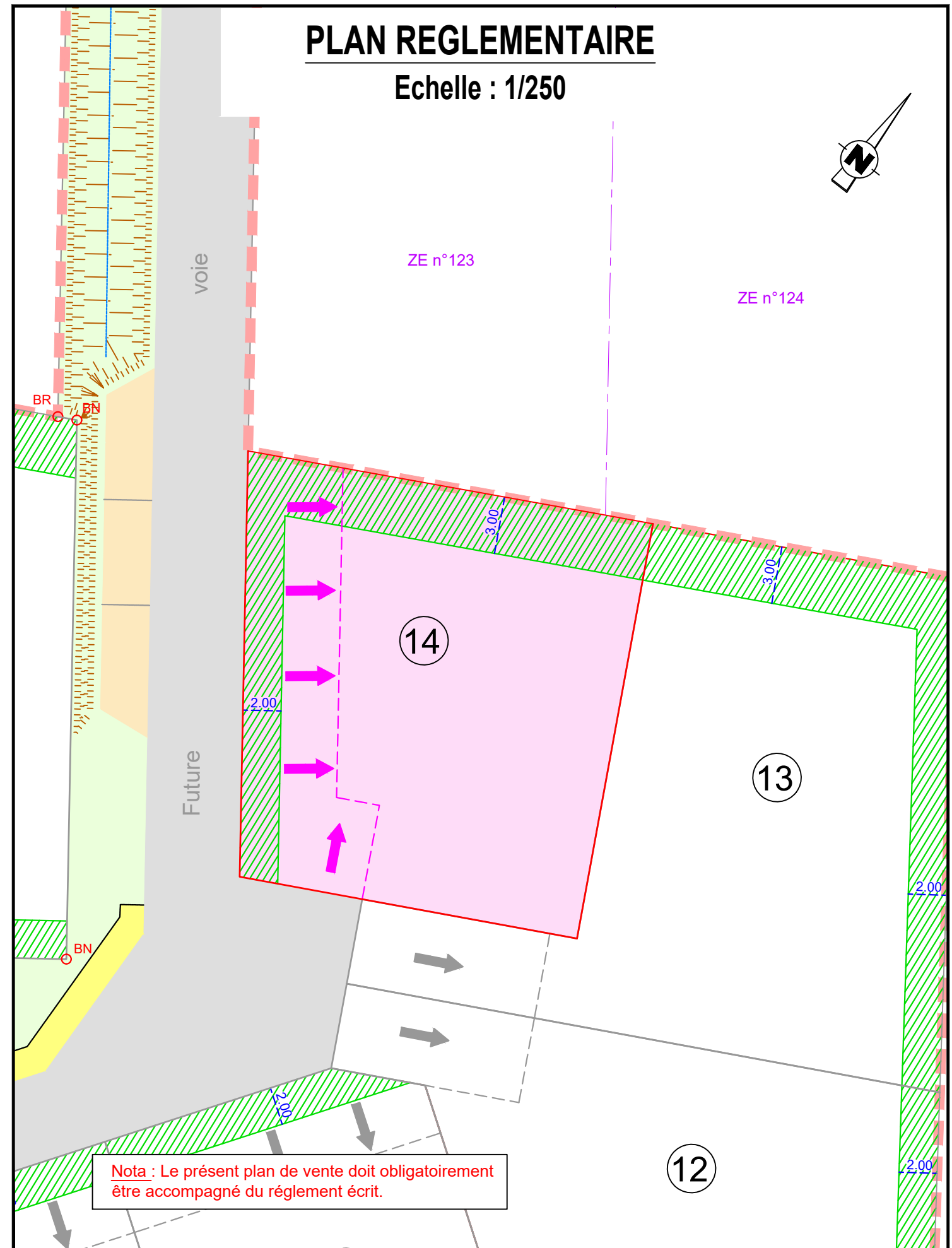
Echelle : 1/250



- Périmètre du lotissement
- Limite parcellaire
- 106.57 Points de niveaux avant travaux
- 106.70 Cote altimétrique projet
- Bornes (nouvelles à poser - résine existantes)
- Sens de circulation automobile

# PLAN REGLEMENTAIRE

Echelle : 1/250



- Zone non aedificandi pour toute construction (principale ou annexe)
- Zone d'accès véhicules et aire de stationnement privé (5m\*5m) à adapter selon l'emplacement des viabilisations