

FONCIER
AMÉNAGEMENT



Département de La SARTHE

Commune de Mulsanne

" Prevert II "



PLAN DE COMPOSITION

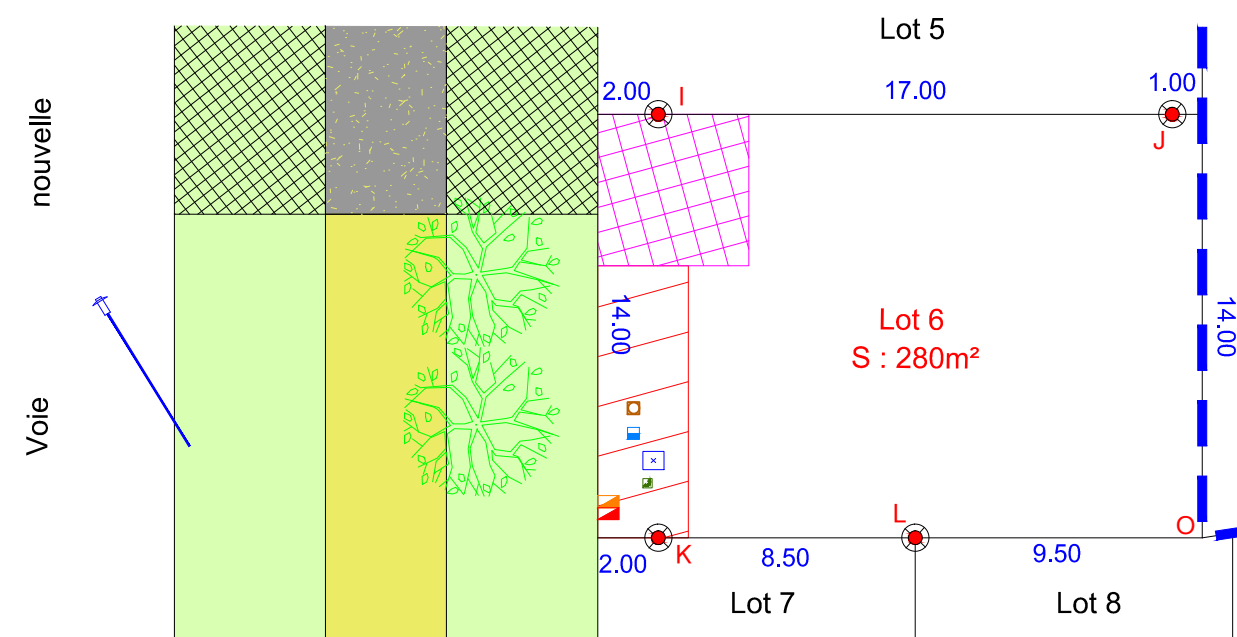
Maître d'Ouvrage : Foncier Aménagement
3, Rue René Hatet - Appt n°2
72 000 LE MANS
Tél. 02.43.86.64.76
bgbd.amenagement@orange.fr

Maître d'oeuvre : Cabinet LOISEAU
SELARL de Géomètre-Expert
13bis, rue Jean Grémillon
72000 Le Mans
Tél : 02.43.23.38.10
contact@cabinetloiseau.com


















PLAN DE BORNAGE
Lot n° 6
Echelle : 1/250

Section AI n° 579
Superficie : 280m²
Surface de plancher: 196m²



N.B.: L'emplacement des branchements et des réseaux est schématique.

- | | | | |
|---|---|---|---|
|  | Borne OGE ancienne |  | Candélabre |
|  | Borne OGE plaque |  | Citerneau eau potable |
|  | Piquet |  | Regard branchement eaux usées |
|  | Espace planté |  | Regard branchement eaux pluviales |
|  | Parkings et accès finition dalles type "Evergreen" ou type "Nid d'abeille" |  | Coffret EDF/GDF |
|  | Allée piétonne |  | Regard France Télécom |
|  | Accès imposé construction interdite (sauf pour abri en structure bois ouvert sur les cotés) |  | Limite du lotissement |
| | |  | Zone interdite pour toute construction (sauf exceptions : voir règlement) |

Etabli le 10 Avril 2019