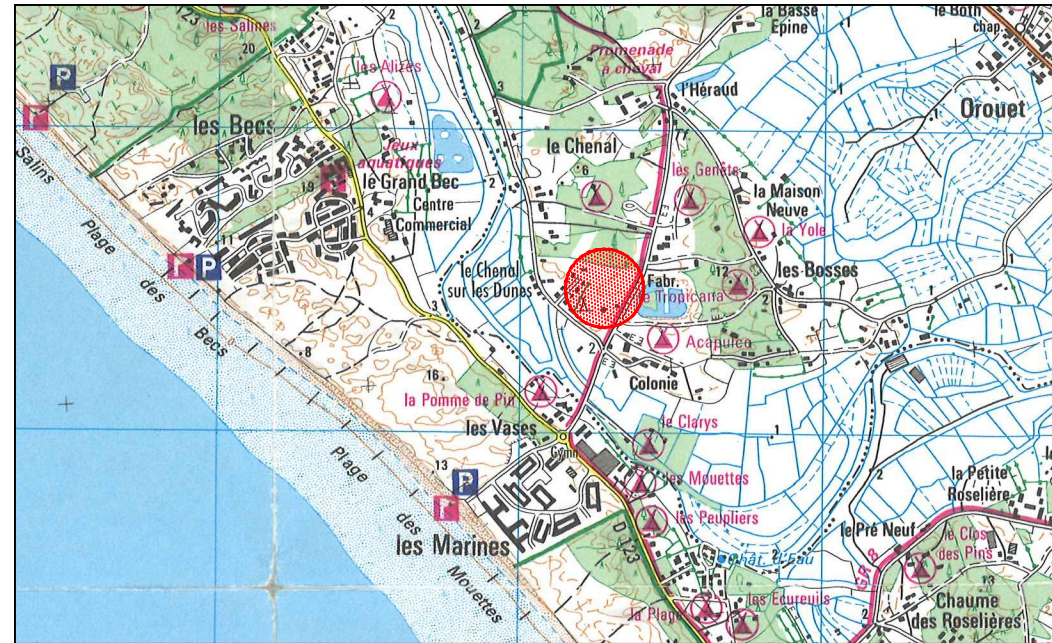


**"Domaine des Mouettes"**  
Commune de SAINT JEAN DE MONTS (85160)

PLAN DE SITUATION



**MAITRE D'OUVRAGE :**

**FONCIER AMENAGEMENT**  
51A, Chemin de la Brosse  
49130 LES PONTS DE CE  
☎ : 02.41.44.91.47  
☎ : 02.41.68.57.01  
contact@foncier-amenagement.fr



**GEOMETRE - EXPERT  
MAITRE D'OEUVRE**



**GÉOMÈTRE-EXPERT**  
CONSEILLER VALORISER GARANTIR

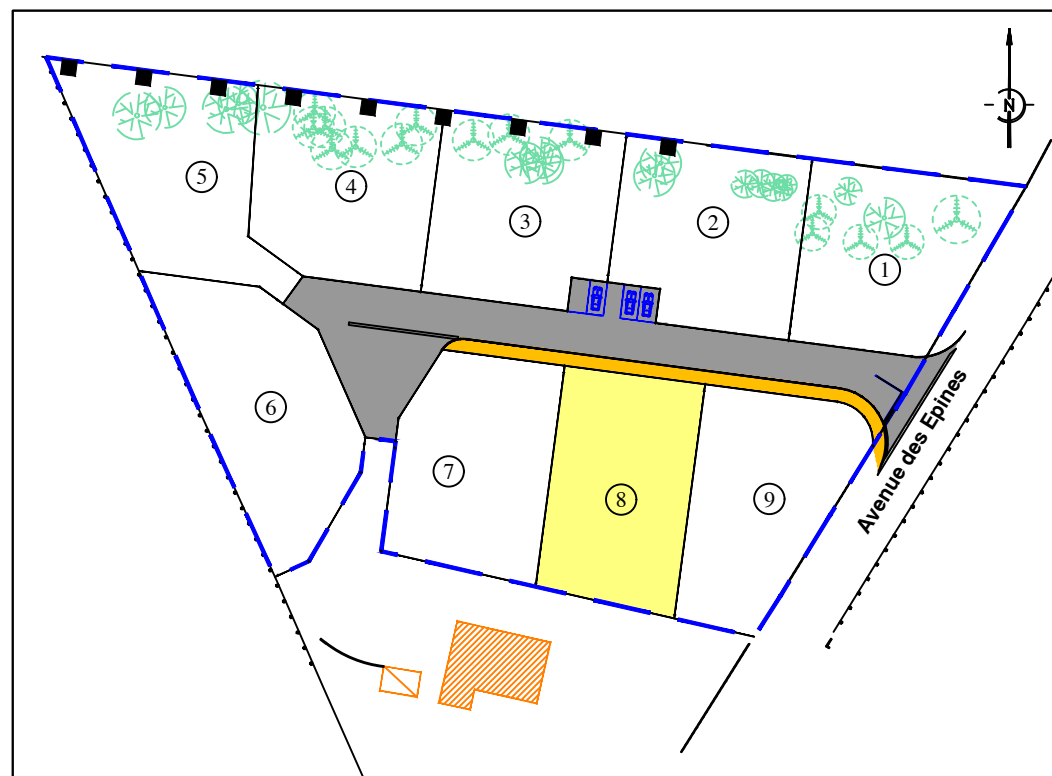
**EURL CESBRON HUGUES**  
26, Place A. Kastler  
Parc Tertiaire 4 - Pôle Activ'Océan  
85300 CHALLANS  
☎ : 02.51.93.41.79  
☎ : 02.51.55.04.33  
hcesbron-challans@orange.fr

**ARCHITECTE**



**BESLIER-SIMON**  
Les Salorges - 6, Rue du Gatineau  
85270 SAINT HILAIRE DE RIEZ  
☎ : 02.51.54.47.47  
☎ : 02.51.55.60.95  
contact@beslier-simon.fr

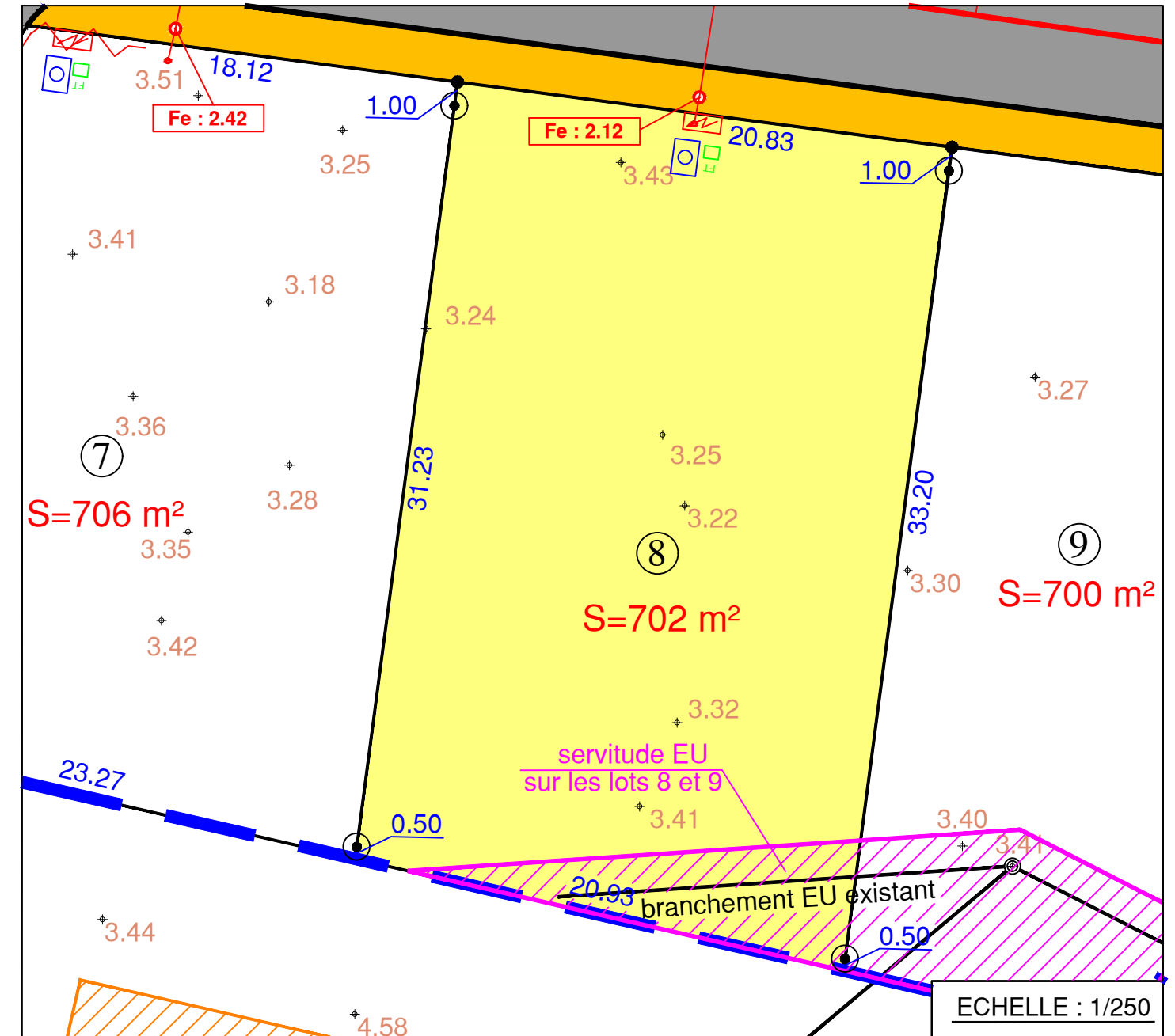
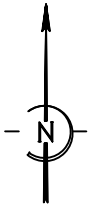
PLAN D'ENSEMBLE



**PLAN INDIVIDUEL**

LOT N°8

Surface d'emprise au sol maximale autorisée : 210.60 m<sup>2</sup>  
Surface de plancher maximale autorisée (R+1) : 526 m<sup>2</sup>



- Périmétre du lotissement
- Chaussée
- Trottoir
- Parking commun
- Accès automobile interdit
- Cote Terrain Naturel avant travaux (Rattachées au système NGF IGN69)
- Branchement Eaux Usées
- Boitier E.D.F.
- Branchement P.T.T.
- Branchement Eau Potable

Cadastre : Section CV numéro 82

Nota : - La position des réseaux divers est portée suivant repérage effectué sur place.  
Les antennes EU sont identiques suivant plan de récolement de l'entreprise SOCOVATP.