

Département de la SARTHE

Commune de JUIGNÉ SUR SRTHE

Lotissement "La Godefraisie 6"

Date: 25/08/2023

PLAN DE VENTE - LOT n°29

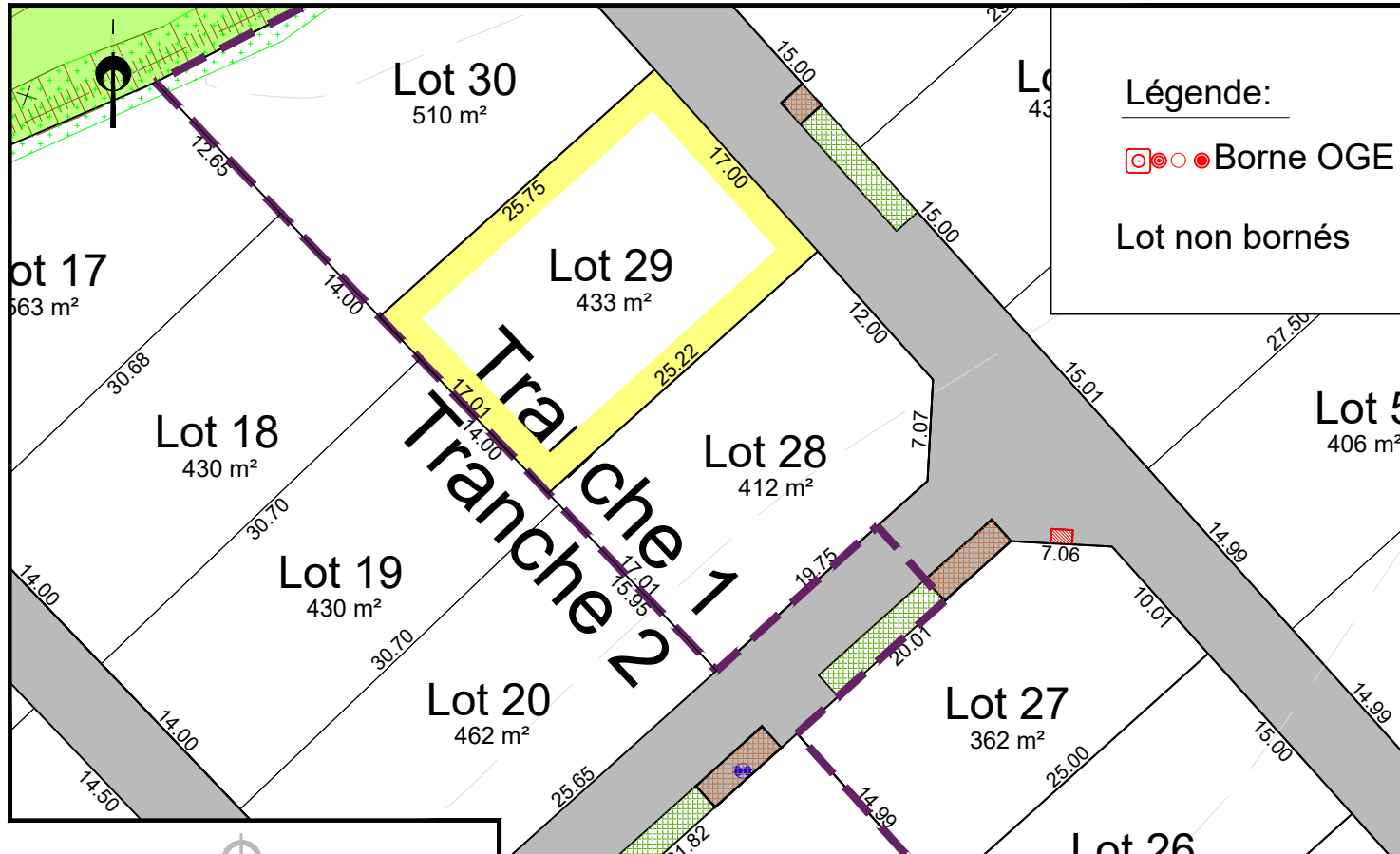
Cadastre: Section AH - n°143 Surface d'arpentage: 433 m² Surface plancher: 200 m²

PLAN DE SITUATION - Sans échelle

PLAN D'ENSEMBLE - Sans échelle



PLAN DE COMPOSITION - Echelle: 1/500

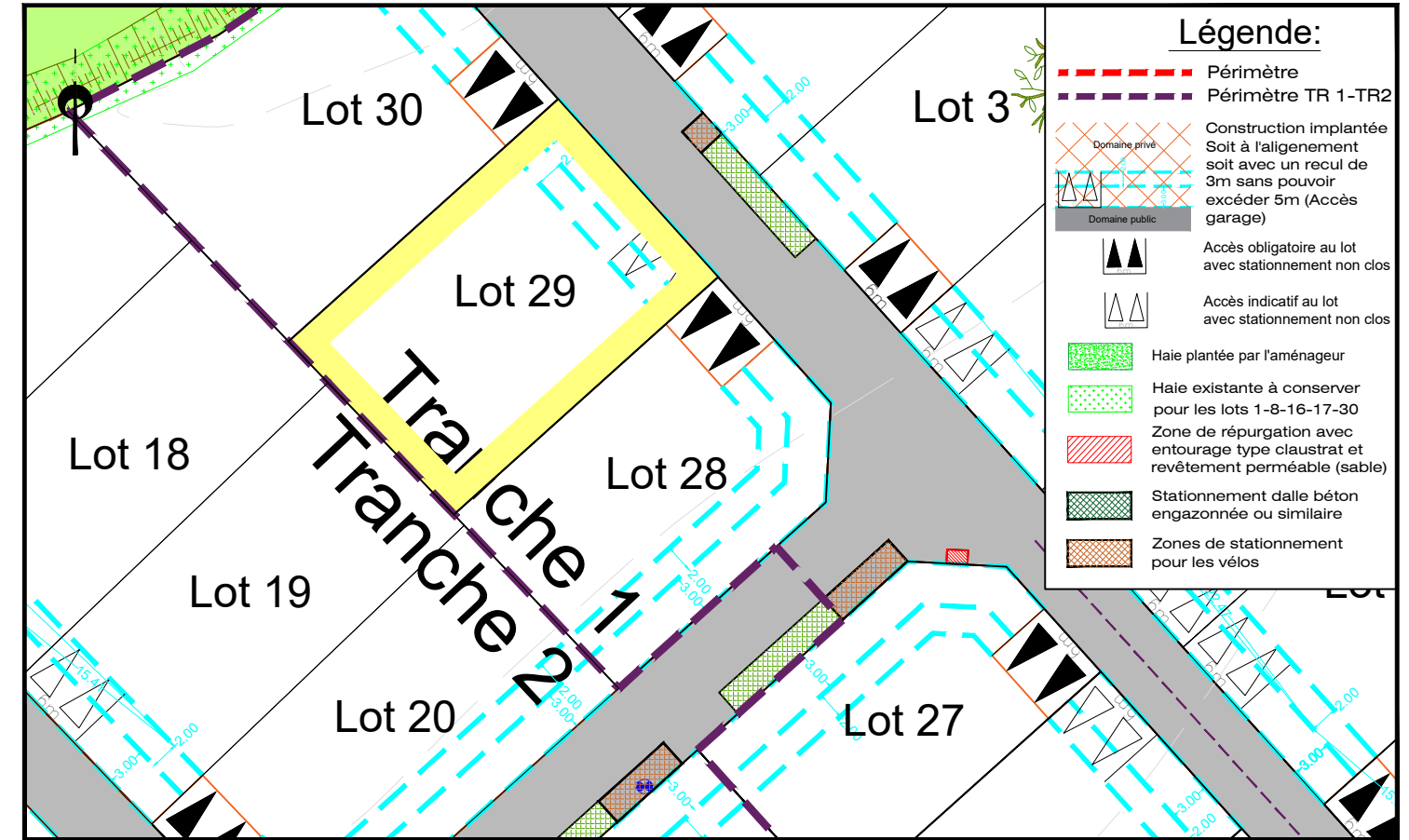


Légende:

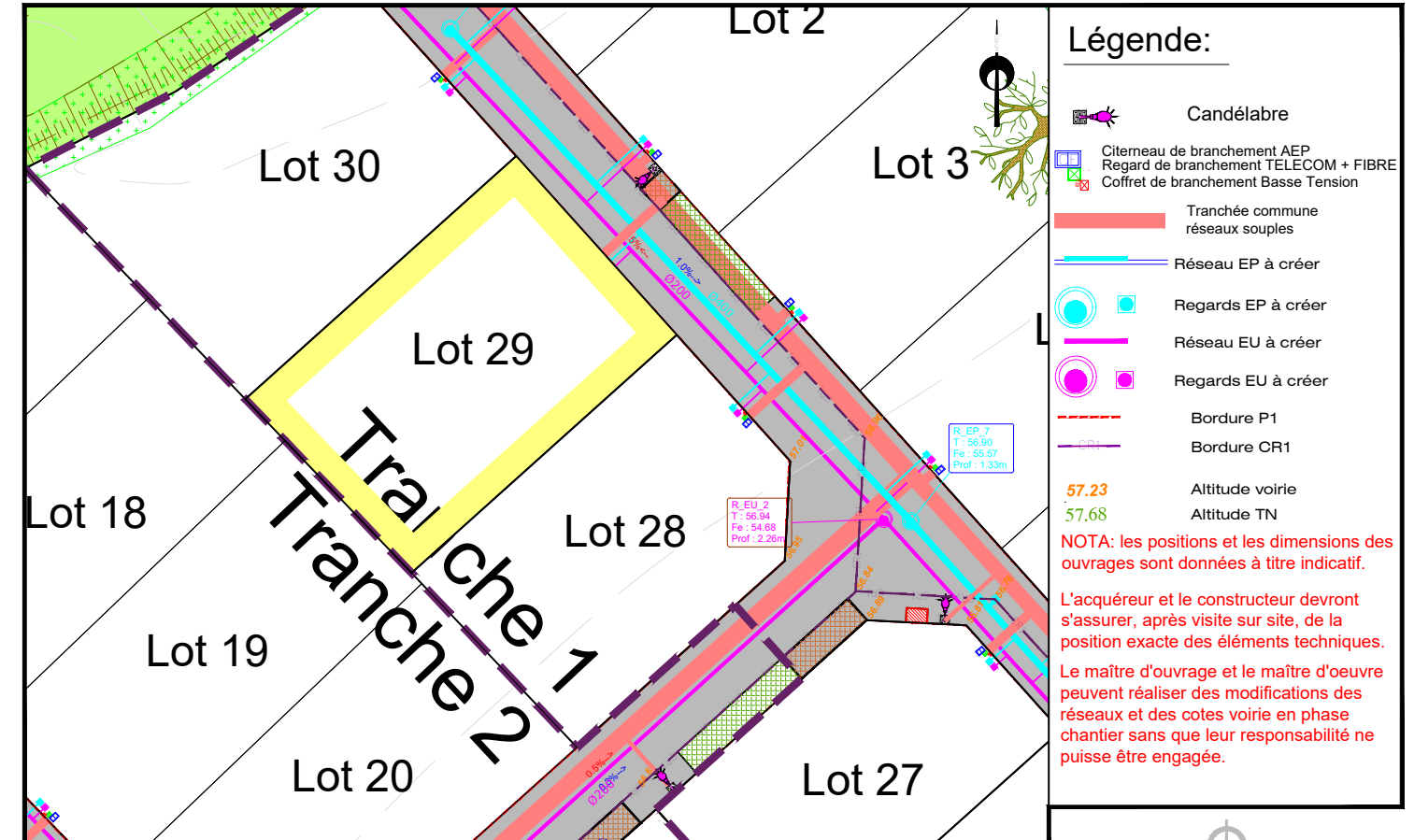
- Borne OGE
- Lot non bornés

NOTA: L'utilisateur est tenu de veiller à la stabilité des bornes, piquets ou repères portés au présent document, notamment par vérification des cotes ou autres indications qu'il comporte. Il signalera en temps utile au Géomètre toutes discordances qu'il pourrait constater.

EXTRAIT DU REGLEMENT GRAPHIQUE - Echelle: 1/500



EXTRAIT DE PLANS VRD - Echelle: 1/500



Légende:

- Candélabre
- Citerneau de branchement AEP
- Regard de branchement TELECOM + FIBRE
- Coffret de branchement Basse Tension
- Tranchée commune réseaux souples
- Réseau EP à créer
- Regards EP à créer
- Réseau EU à créer
- Regards EU à créer
- Bordure P1
- Bordure CR1
- Altitude voirie
- Altitude TN

NOTA: les positions et les dimensions des ouvrages sont données à titre indicatif.

L'acquéreur et le constructeur devront s'assurer, après visite sur site, de la position exacte des éléments techniques. Le maître d'ouvrage et le maître d'oeuvre peuvent réaliser des modifications des réseaux et des cotes voirie en phase chantier sans que leur responsabilité ne puisse être engagée.

Dossier : S.182.2009
Fichier: S.182.2009_201911-PDV-Ind_A.dwg