

Département de la Sarthe
Commune de ROEZE SUR SARTHE
Lotissement " La Boutares de l'Etre "



Date: 21/04/2022

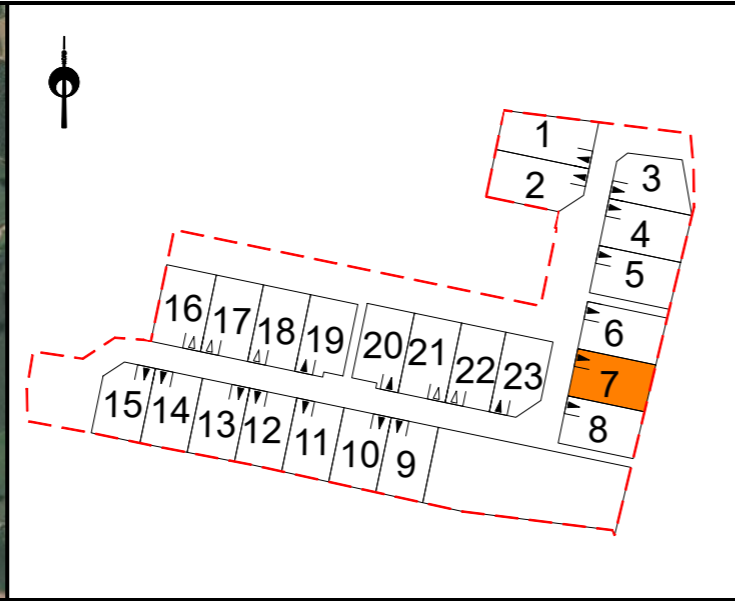
PLAN DE VENTE LOT n°7

Cadastre: Section AA n°104p Surface d'arpentage: 419 m²

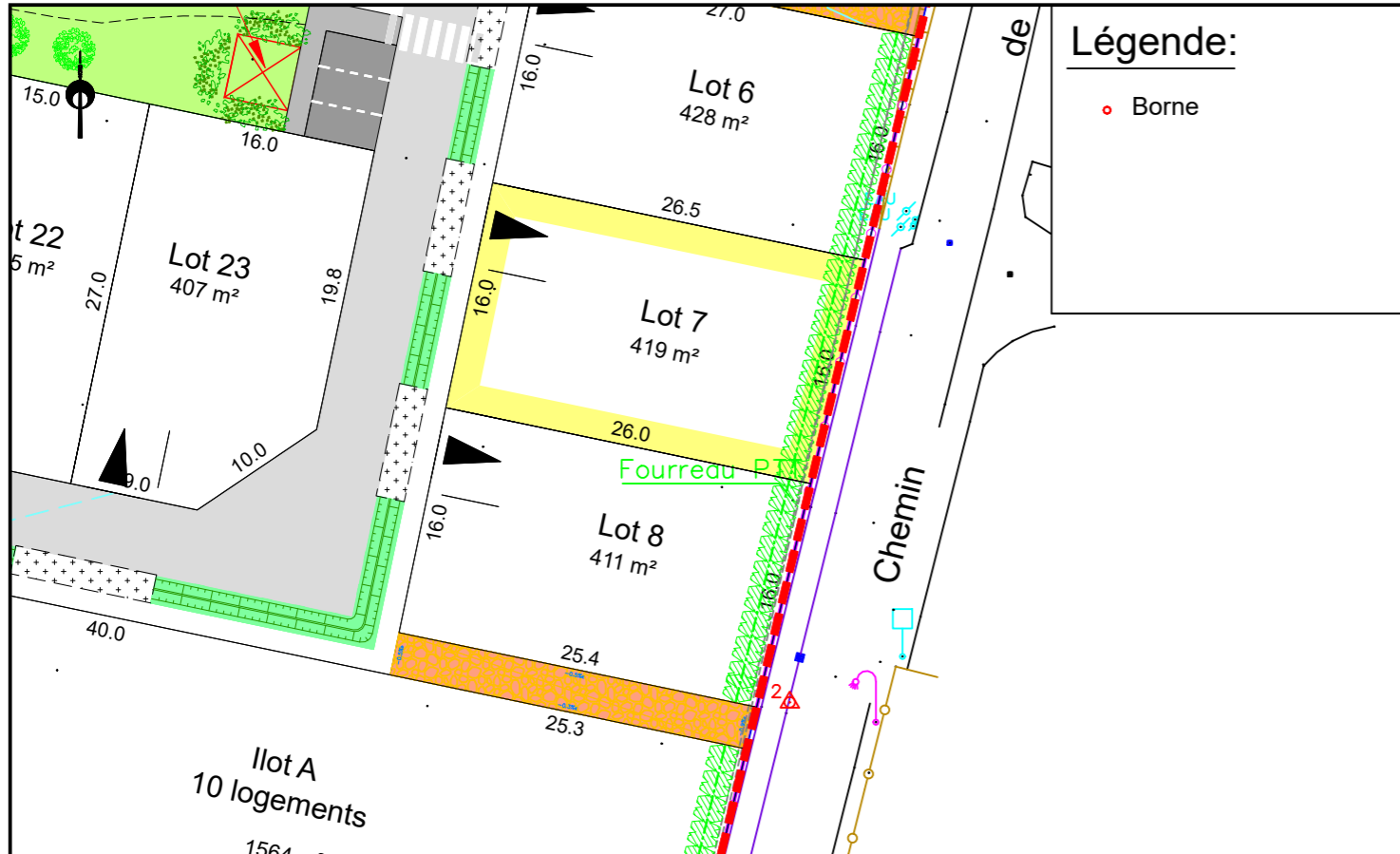
Surface de Plancher : 170 m²

PLAN DE SITUATION - Sans échelle

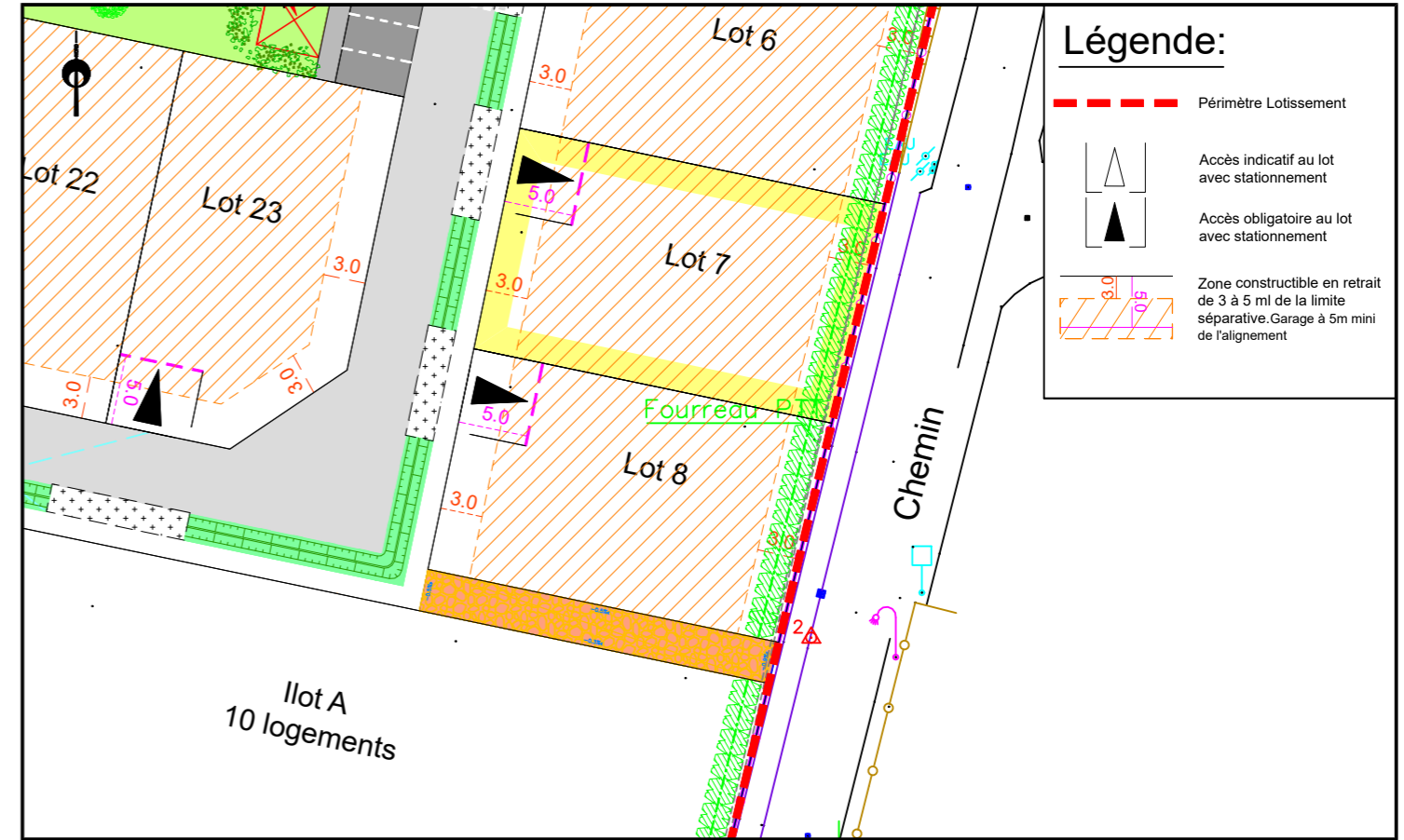
PLAN D'ENSEMBLE - Sans échelle



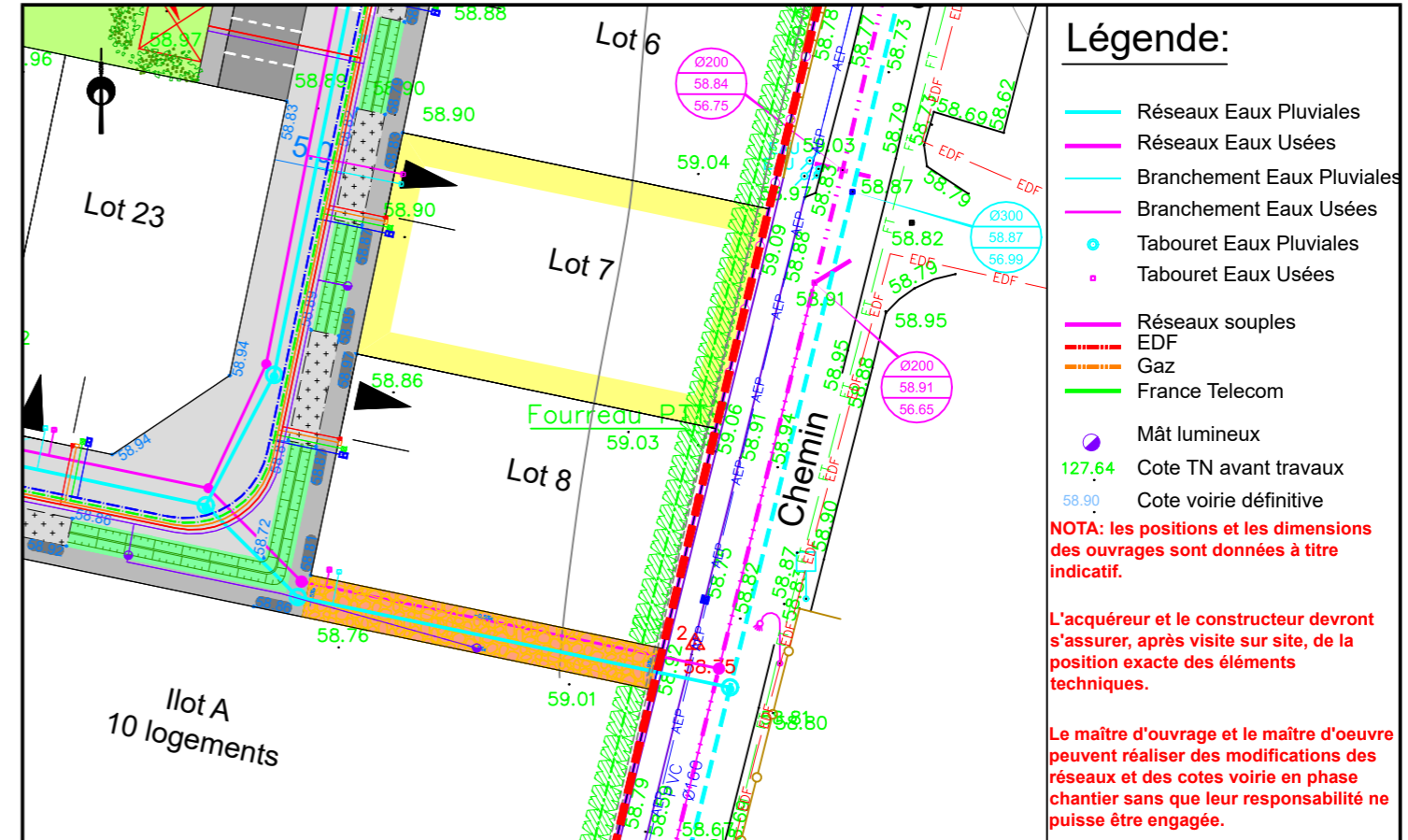
PLAN DE COMPOSITION- Echelle: 1/500



EXTRAIT DU REGLEMENT GRAPHIQUE - Echelle: 1/500



EXTRAIT DE PLANS VRD - Echelle: 1/500



NOTA: L'utilisateur est tenu de veiller à la stabilité des bornes, piquets ou repères portés au présent document, notamment par vérification des cotes ou autres indications qu'il comporte. Il signalera en temps utile au Géomètre toutes discordances qu'il pourrait constater.

NOTA: les positions et les dimensions des ouvrages sont données à titre indicatif.

L'acquéreur et le constructeur devront s'assurer, après visite sur site, de la position exacte des éléments techniques.

Le maître d'ouvrage et le maître d'oeuvre peuvent réaliser des modifications des réseaux et des cotes voirie en phase chantier sans que leur responsabilité ne puisse être engagée.