

Département de La Sarthe Commune de LOUPLANDE

Lotissement
" LE CHALET"
Ech: 1/500

PA 4

PERMIS D'AMENAGER Modificatif n°1 au PA n°07216918Z0001 Plan de composition

emprise du lotissement suivant délimitation du 27/09/17 et 30/10/17

Système Planimétrique : RGF 93 (CC48)

Système Altimétrique : N.G.F. (I.G.N. 69) - TERIA

Maître d'ouvrage

Foncier Aménagement

3, rue René Hatet - Appt n°002
72000 LE MANS
Tél.: 02.43.86.64.76

FONCIER
AMÉNAGEMENT



Architecte

Bleu Archi



Mr MAMBOIS
7, Rue de la République
72000 LE MANS
Tél.: 02.43.23.28.48
accueil@bleuarchi.fr

Géomètre Expert - Maître d'oeuvre VRD











Cabinet LOISEAU

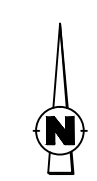
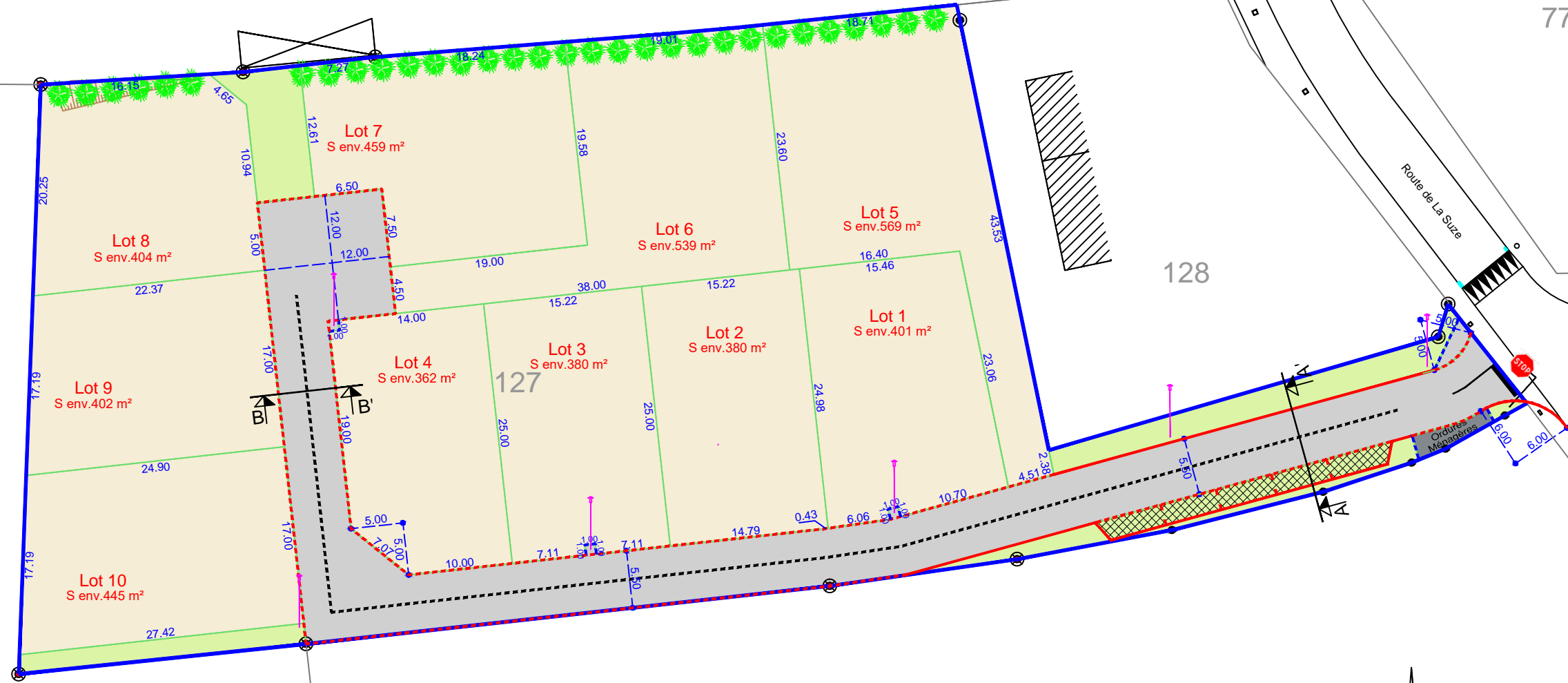
SELARL de Géomètres Experts



GÉOMÈTRE - EXPERT
CONSEILLER VALORISER GARANTIR

13 bis, Rue Grémillon
72000 LE MANS
Tél.: 02.43.23.38.10
contact@cabinetloiseau.com
www.cabinetloiseau.com

-  lots
-  voirie finition BB 0/10 ép 0.06m
-  plateforme dépôt Ordures Ménagères (finition béton balayé)
-  espaces verts engazonnés
-  parkings finition dalles béton alvéolées
-  limites cadastrales
-  bordures préfa.type T2 (vue 14 cm)
-  bordures préfa.type T2 éventuelles (vue 2 cm)
-  bordures préfa.type T2 (posées à l'envers vue 0 cm)
-  bordures préfa.type P1 (posées à l'envers vue 0 cm)



Date: 16/07/2019
Référence:
15460MOE-PA-HB