







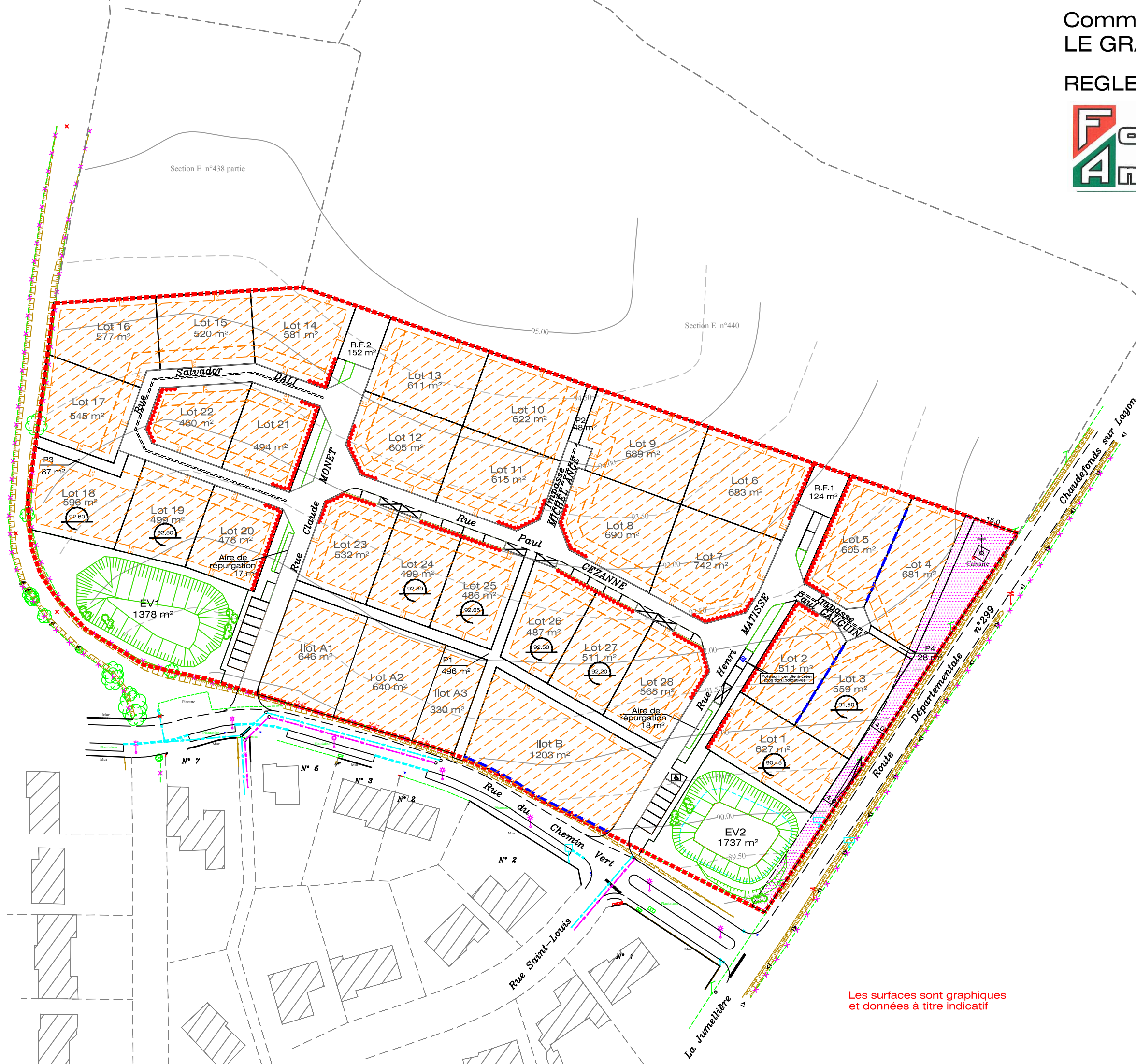




-  Périmètre
-  Section C n°460
-  Section et numéro cadastral
Application cadastrale (tracé figuratif)
-  Cote minimum du rez-de-chaussée
du volume d'habitation
-  Ligne d'accroche obligatoire
-  Accès des véhicules strictement interdit
-  Zone constructible
habitation à 2m mini de l'alignement
garage à 5m mini de l'alignement
Recul des garages à 5m minimum
-  Zone non aedificandi



Les surfaces sont graphiques
et données à titre indicatif

AIR & GEO
Aménagement Ingénierie Réalisation
Géomètres-Experts-Fonciers
18 rue du Devau - BP 60204 - 49302 CHOLET cedex
Tél. 02 41 62 22 39 / Fax. 02 41 62 87 05 / cholet@airegeo.fr

C.024.2009 _ avril 2016
Echelle : 1/ 1000