Département de la Sarthe

Commune de NEUVILLE SUR SARTHE

Lotissement "La Gironde"

FONCIER AMÉNAGEMENT

Date: 29/11/2024

PLAN DE VENTE LOT n°34

Cadastre : AC n° 299 *Superficie Arpentée : 422 m²* *Surface de plancher : 150 m²*

PLAN DE SITUATION - Sans échelle

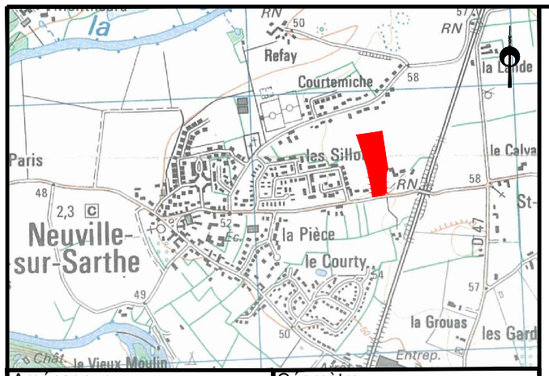

Aménageur	Géomètre
FONCIER AMÉNAGEMENT 3 Rue René Hatet, 72100 Le Mans	AIR&GÉO LE MANS 74 Avenue du Général de Gaulle 72000 Le Mans, lemans@airgeo.fr

PLAN D'ENSEMBLE - Sans échelle

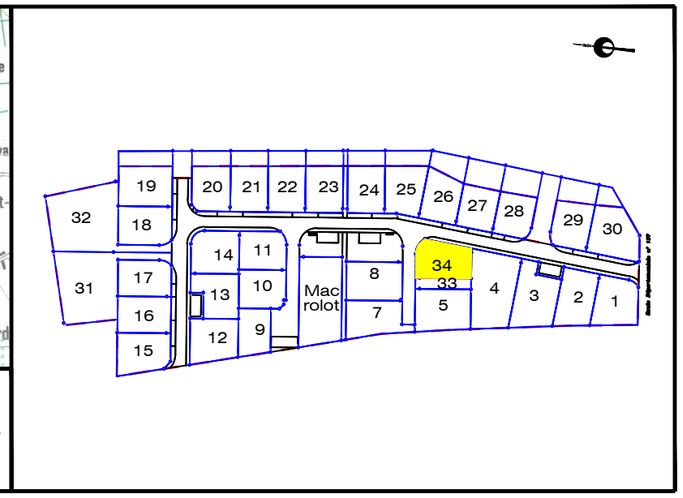

EXTRAIT DU REGLEMENT GRAPHIQUE- Echelle: 1/500

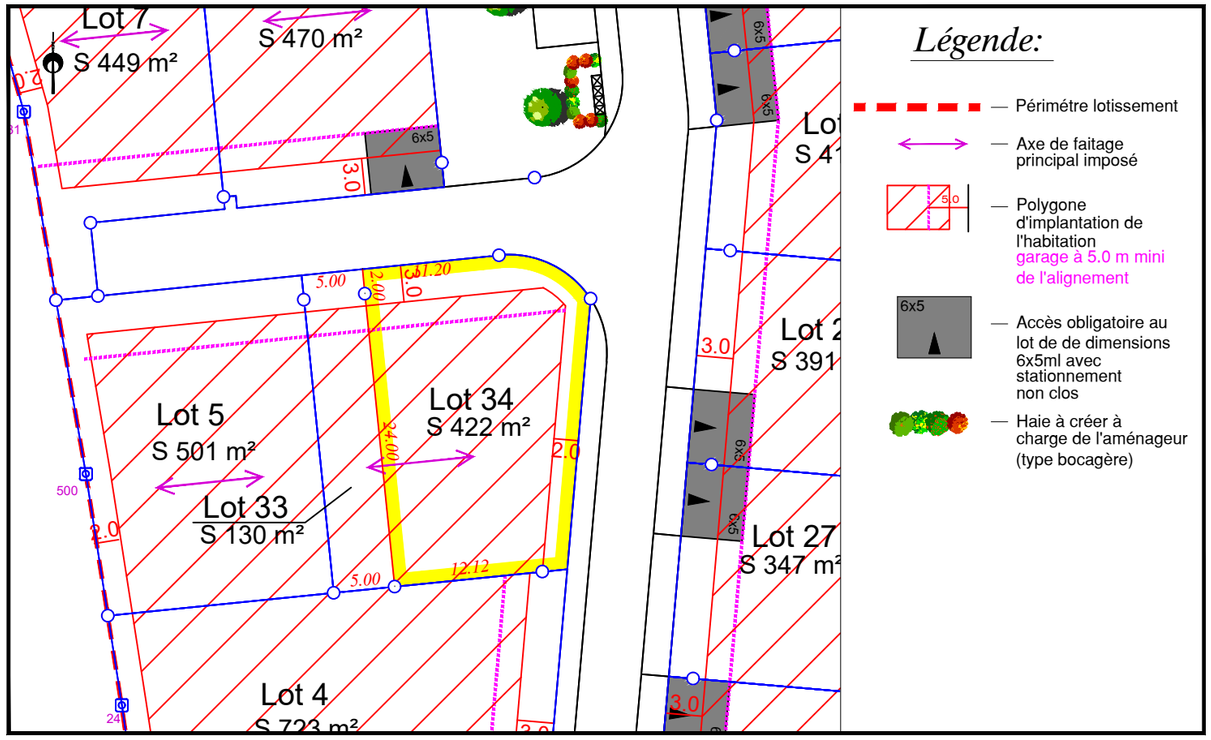

PLAN DE BORNAGE- Echelle: 1/500

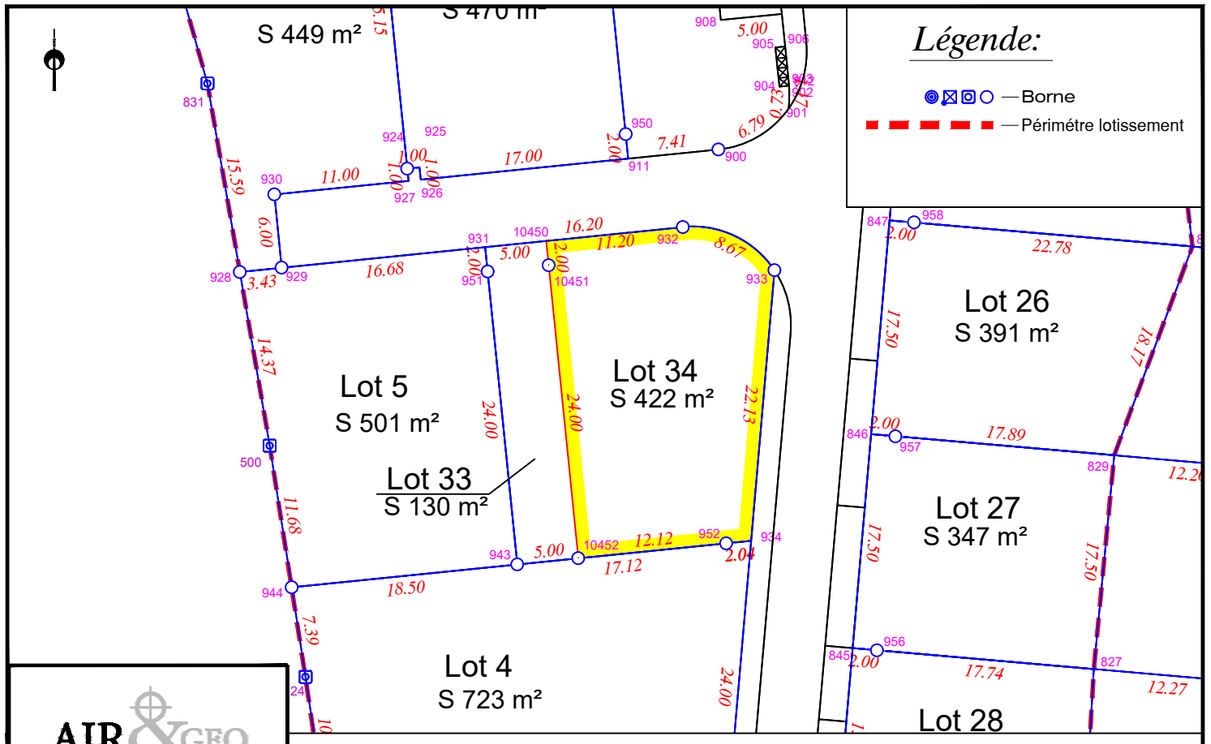

AIR&GEO
Aménagement Ingénierie Réalisation
Géomètres-Experts-Fonciers
74 avenue du Général de Gaulle - 72000 LE MANS
Tél. 02 43 81 47 28 / Fax. 02 43 81 70 54 / lemans@airgeo.fr

NOTA: L'utilisateur est tenu de veiller à la stabilité des bornes, piquets ou repères portés au présent document, notamment par vérification des cotes ou autres indications qu'il comporte. Il signalera en temps utile au Géomètre toutes discordances qu'il pourrait constater.

EXTRAIT DE PLANS VRD - Echelle: 1/500

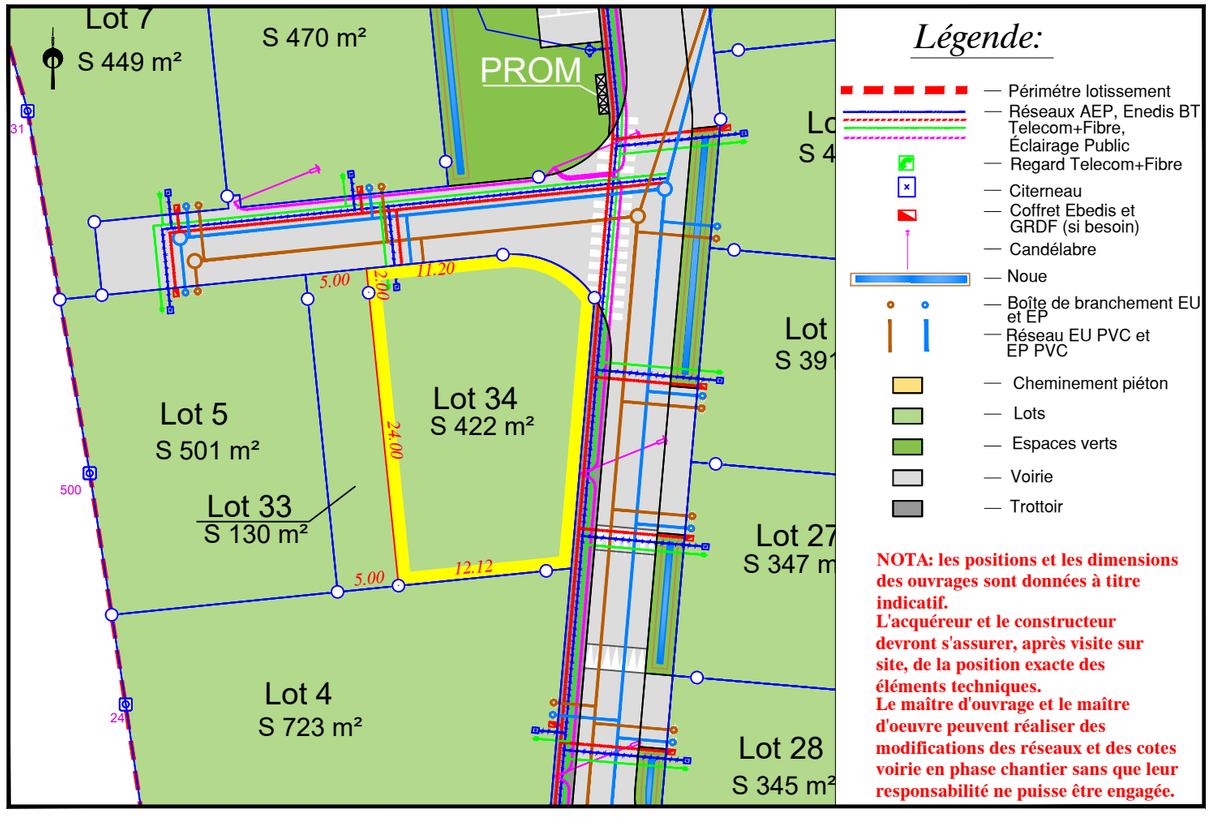

NOTA: les positions et les dimensions des ouvrages sont données à titre indicatif.
L'acquéreur et le constructeur devront s'assurer, après visite sur site, de la position exacte des éléments techniques.
Le maître d'ouvrage et le maître d'oeuvre peuvent réaliser des modifications des réseaux et des cotes voirie en phase chantier sans que leur responsabilité ne puisse être engagée.

Dossier : LM.258.2019_212315
Fichier: 212315-PdV-IndD.dwg