














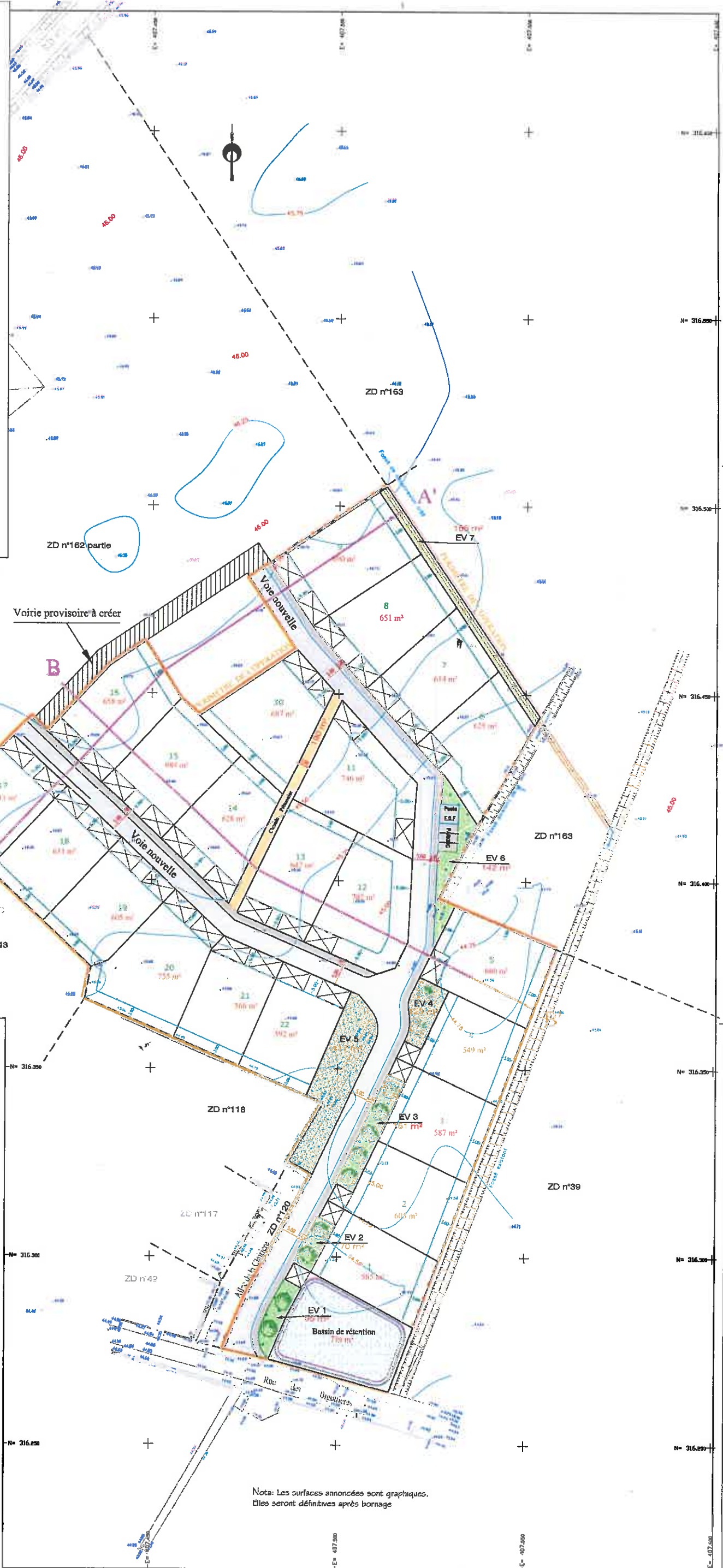


LEGENDE

-  Limite de l'opération
-  Borne ODE Existante
-  Arbres et arbustes figuratifs emplacement et quantité indiqués
-  Réserve foncière / Voie en attente
-  Espace voirie Aménagé
-  Chaussée
-  Chemin Piétonnier
-  Trottoir
-  Espace vert
-  Zone de construction de habitations principales
-  Côte de retrait minimum des zones de construction principales
-  Zone d'opération
-  Zone d'opération
-  Zone d'opération
-  Zone d'opération

ARRIVE LE  
07 JUIL. 2017  
MAIRIE de 72300 VION

BILAN DE SURFACES GRAPHIQUES	
Surface cessible :	14 063 m <sup>2</sup>
Surface voirie :	2 603 m <sup>2</sup>
Surface espaces verts :	1 194 m <sup>2</sup>
Surface piétonnier :	190 m <sup>2</sup>
Surface bassin de rétention :	736 m <sup>2</sup>
<b>Surface totale :</b>	<b>18 786 m<sup>2</sup></b>



Département: Sarthe (72)  
Commune: VION  
Localisation: Rue des Bigottières

**Permis d'Aménager**  
**Lotissement "Les Champs Buissons"**

**Maître d'ouvrage**  
S.I.M.I.L.  
21, rue des Mardelles  
72390 LE LUART  
Tel 02 43 93 45 19 Fax 02  
43 93 49 49

PLAN DE COMPOSITION  
Ech 1/500

**Maître d'œuvre**  
Géomètre  
Bureau d'études VRD

**PA 4**

Dossier: S.108.2006.163662  
Date: 06-04-2017  
Fichier: S.108.2006.PLAN-PA\_ind-C.dwg

Modifié le: \_\_\_\_\_  
Objet: \_\_\_\_\_

Nota: Les surfaces annoncées sont graphiques.  
Elles seront définitives après bornage