

LOTISSEMENT "LES HAUTS DE MESLIER"

COMMUNE DE CANDÉ

LOT n°1

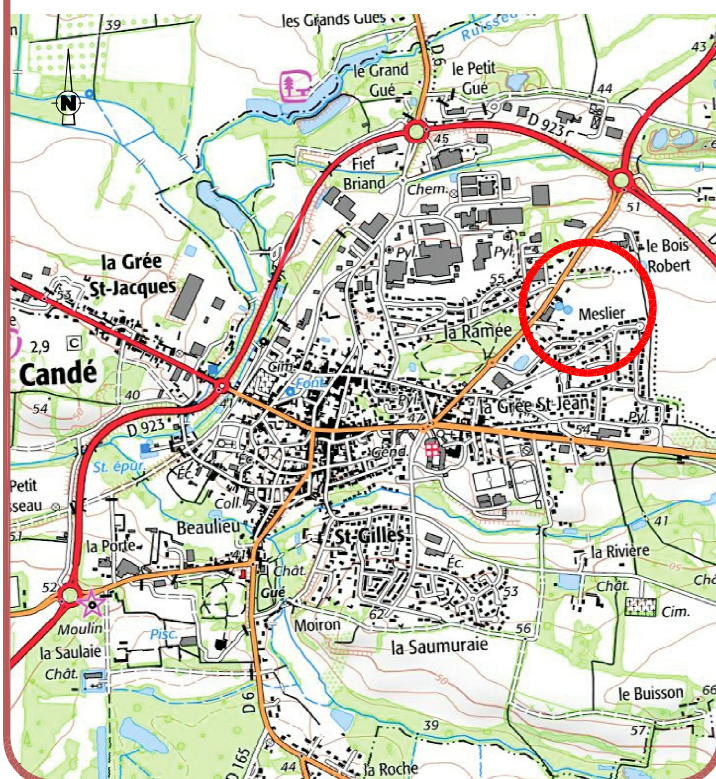
Adresse : 1, rue des Pinsons

Réalisé le 23.12.2021 PA 049 054 19 N0001 approuvé par arrêté du 11.09.2019

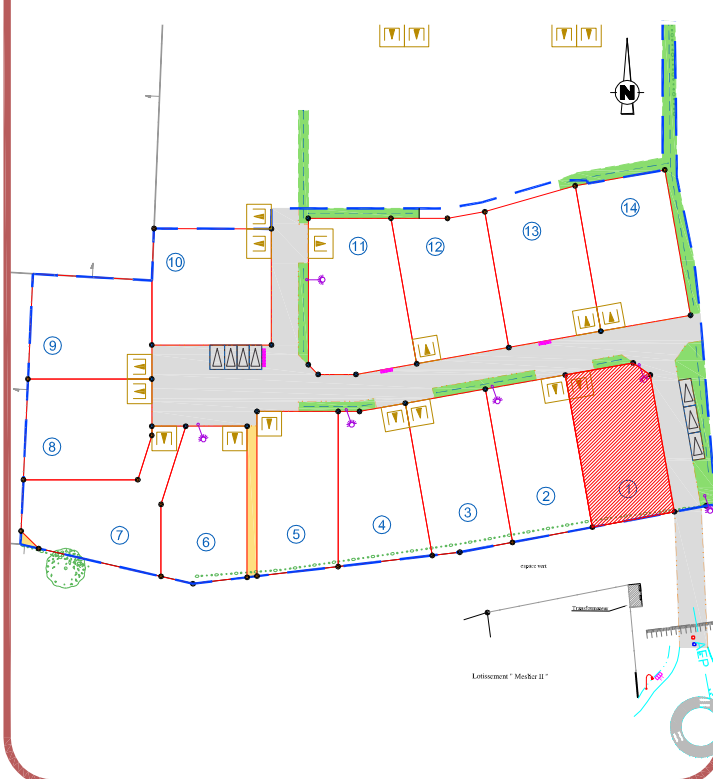
Cadastre : Section F n°1934

Surface Arpentée : 528m² Surface de plancher maximale : 250 m²

PLAN DE SITUATION



LOCALISATION DU LOT



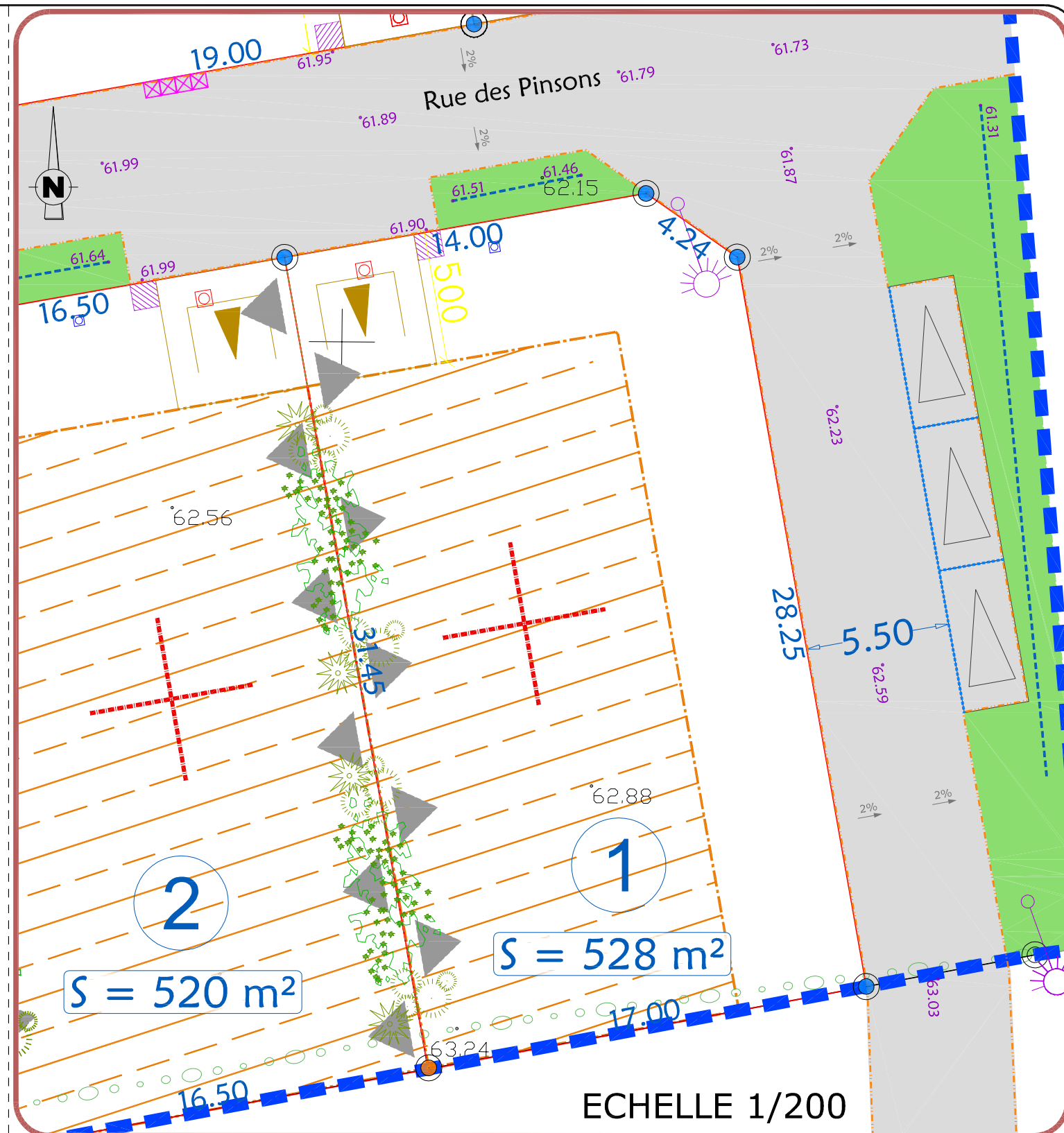
PLAN DE VENTE



Géomètre-Expert
Vincent GUIHAIRE
Géomètre-Expert D.P.L.G.
8, Place de la Loge - Segré
49500 SEGRÉ EN ANJOU BLEU
Tél: 02.41.92.22.22
e-mail : geometre@guihaire.fr



Architecte
rdb architectes
STÉPHANE ROISNARD ARCHITECTE DPLG
RDB
15 bis rue de la Roë
49100 ANGERS
Tél: 02.53.91.46.53
e-mail : rdb.architectes@gmail.com



LEGENDE

- Périmètre du lotissement
- Voirie : enrobé 0/10 (150 kg/m²)
- Espaces verts ou noue : engazonnement
- Allée piétonne : sable stabilisé renforcé
- 65.22 Point de niveau avant travaux
- Emplacement des réseaux souples
- Emplacement des branchements EU/EP
- ▲ Emplacement obligatoire de l'accès véhicules avec deux places de stationnement non closes
- Limite de lot
- ▲▲▲ Clôture entre lots rigide ou semi-rigide et plantations en quinconce
- ▨ Implantation autorisée
- + Axe de la ligne de la façade principale
- Côte de voirie finie
- ⊠ Emplacement poubelles (dépôt ponctuel)

NOTA :

- Les emplacements des coffrets, branchements et attentes sont donnés à titre indicatif.
- L'aménageur se réserve le droit de modifier ces emplacements pour toute raison d'ordre technique.