

Date: 17/03/2023

**PLAN DE VENTE LOT n°5**

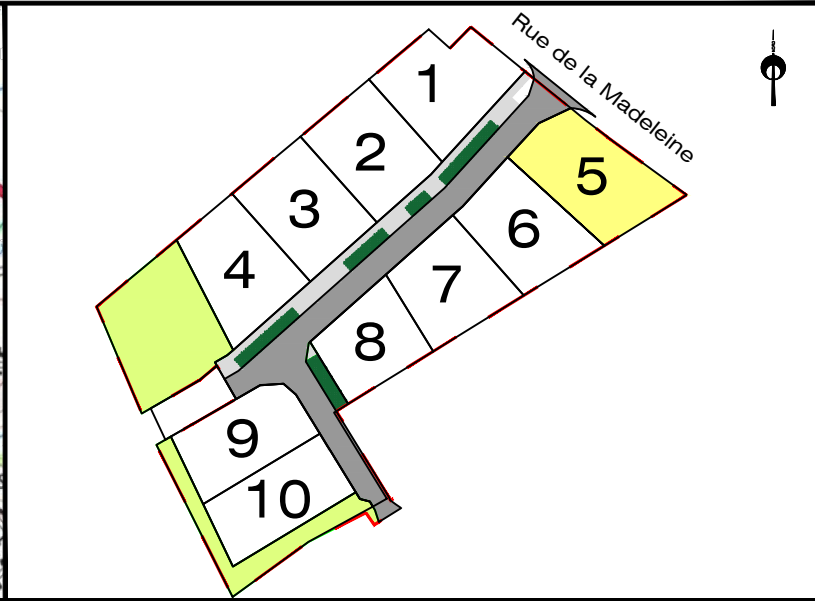
Cadastre : Section ZX n° 422

Superficie Arpentée : 446 m<sup>2</sup>

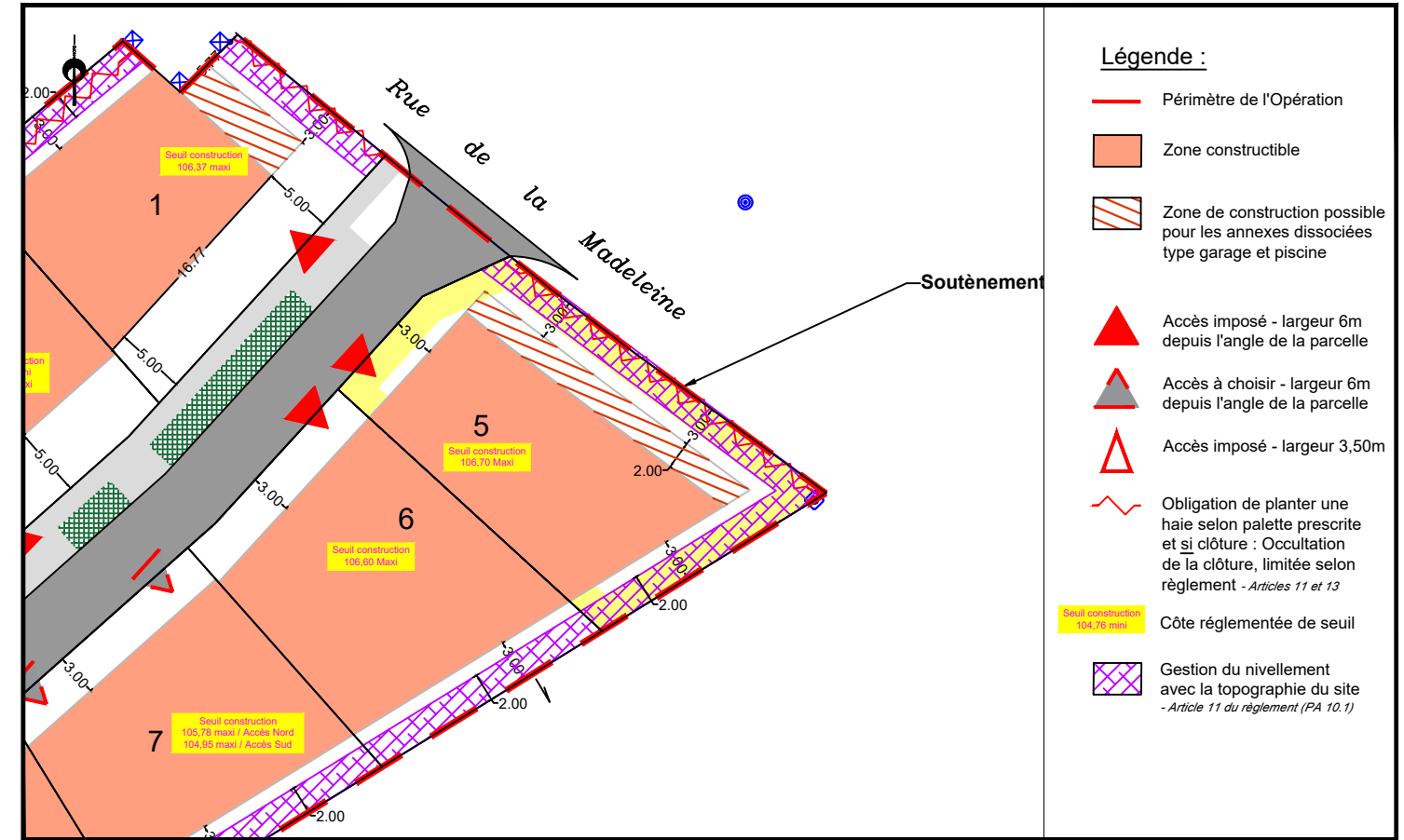
Surface de  
plancher : 250 m<sup>2</sup>

PLAN DE SITUATION - Sans échelle

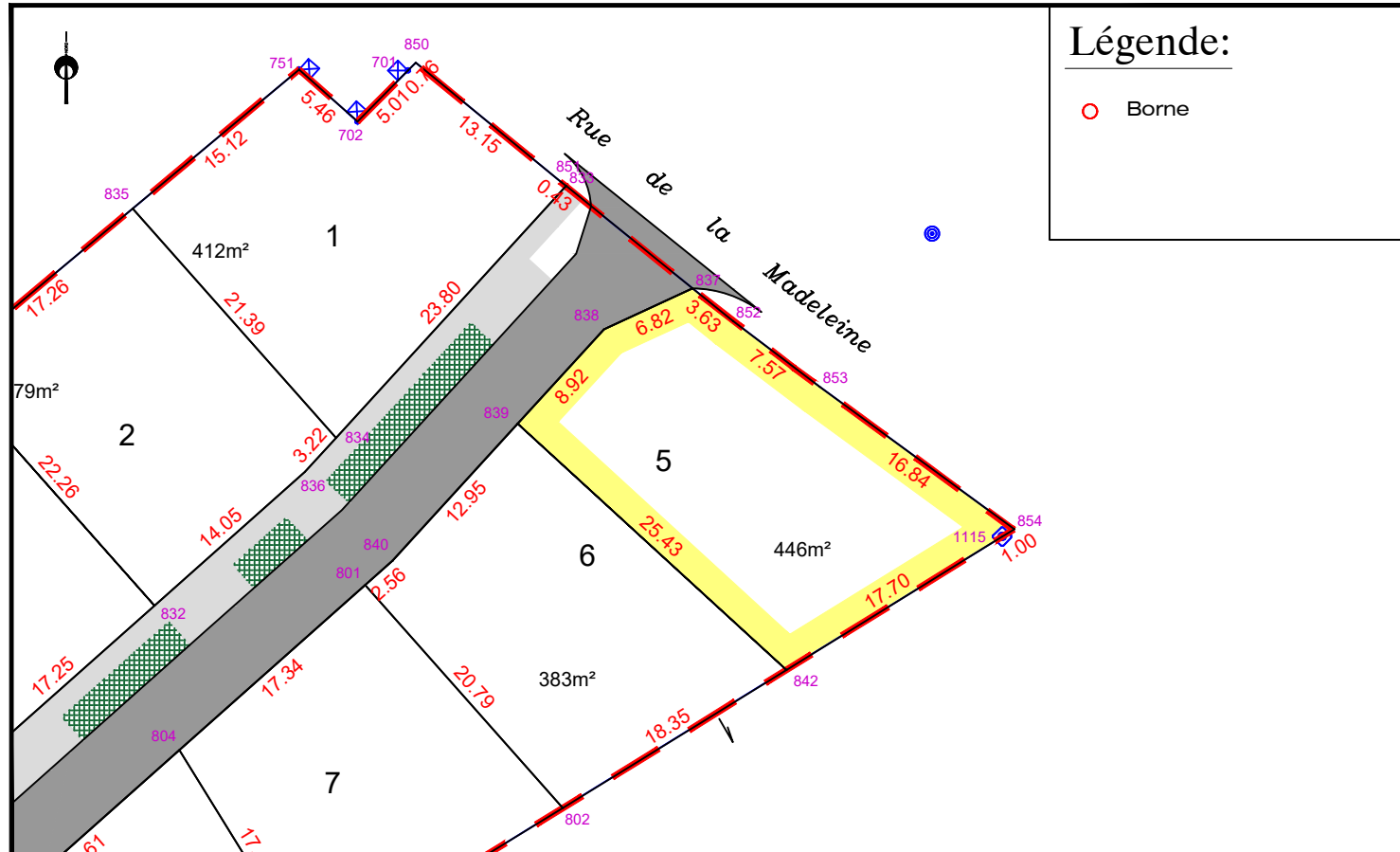
PLAN D'ENSEMBLE - Sans échelle



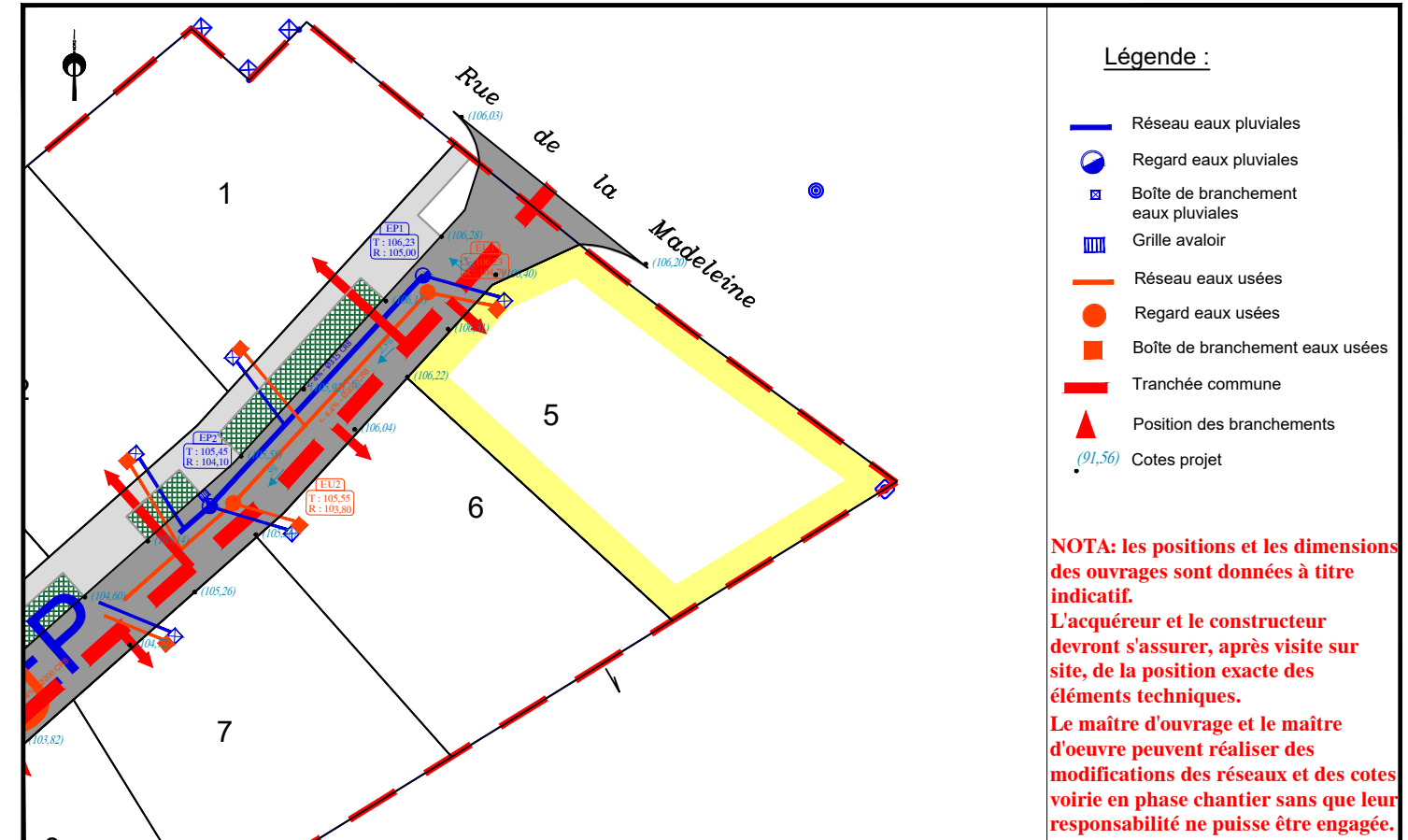
EXTRAIT DU REGLEMENT GRAPHIQUE- Echelle: 1/500



PLAN DE BORNAGE- Echelle: 1/500



EXTRAIT DE PLANS VRD - Echelle: 1/500



NOTA: L'utilisateur est tenu de veiller à la stabilité des bornes, piquets ou repères portés au présent document, notamment par vérification des cotes ou autres indications qu'il comporte. Il signalera en temps utile au Géomètre toutes discordances qu'il pourrait constater.